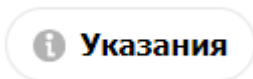



**РЪКОВОДСТВО НА ПОТРЕБИТЕЛЯ
ЗАЯВЛЕНИЯ КККР, АВТОМАТИЧНИ УСЛУГИ
МОДУЛ ПОРТАЛ**

СЪДЪРЖАНИЕ

1. Подаване на заявление за Услуга Удостоверение за характеристики на поземлен имот	3
2. Подаване на заявление за Услуга Скица от кадастралната карта	12
3. Подаване на заявление за Услуга Предоставяне на данни от регистър на извършени промени в КККР на недвижимите имоти за определен период	26
4. Подаване на заявление за Услуга Определяне и запазване на идентификатор на недвижим имот и нанасянето му в кадастралния регистър на идентификаторите и промените им	34
5. Подаване на заявление за Услуга Издаване на препис-извлечение от кадастралния регистър на точките от работната геодезическа основа	42
6. Подаване на заявление за Услуга Извлечение от регистъра на зоните на ограничение	48
7. Подаване на заявление за Услуга Извлечение от кадастралния регистър на недвижимите имоти без ЕГН и адрес на носителите на права	56
8. Подаване на заявление за Услуга Извлечение от кадастралния регистър на недвижимите имоти с ЕГН и адрес на носителите на права	65
9. Подаване на заявление за Услуга Издаване на извлечение от кадастралната карта и кадастралния регистър на недвижимите имоти за поземлен имот, сграда или самостоятелен обект в сграда или в съоръжение на техническата инфраструктура към минал момент	75
10. Подаване на заявление за Услуга Извлечение на кадастрална карта в цифров вид без данни за собствеността	88
11. Подаване на заявление за Услуга Извлечение на кадастрална карта в цифров вид с данни за собствеността	96
12. Подаване на заявление за Услуга Извлечение на копие от кадастралната карта в графичен вид по идентификатор	105
13. Подаване на заявление за Услуга Скица с допълнителни данни	116
14. Обратна връзка на заявление	121
15. Неподадени заявления за Услуга Скица от кадастралната карта – меню Профил, подменю Неподадени заявления	123
16. Неподадени заявления за Услуга Скица от кадастралната карта – прозорец с неподадени заявления се показва при подаване на заявление	130

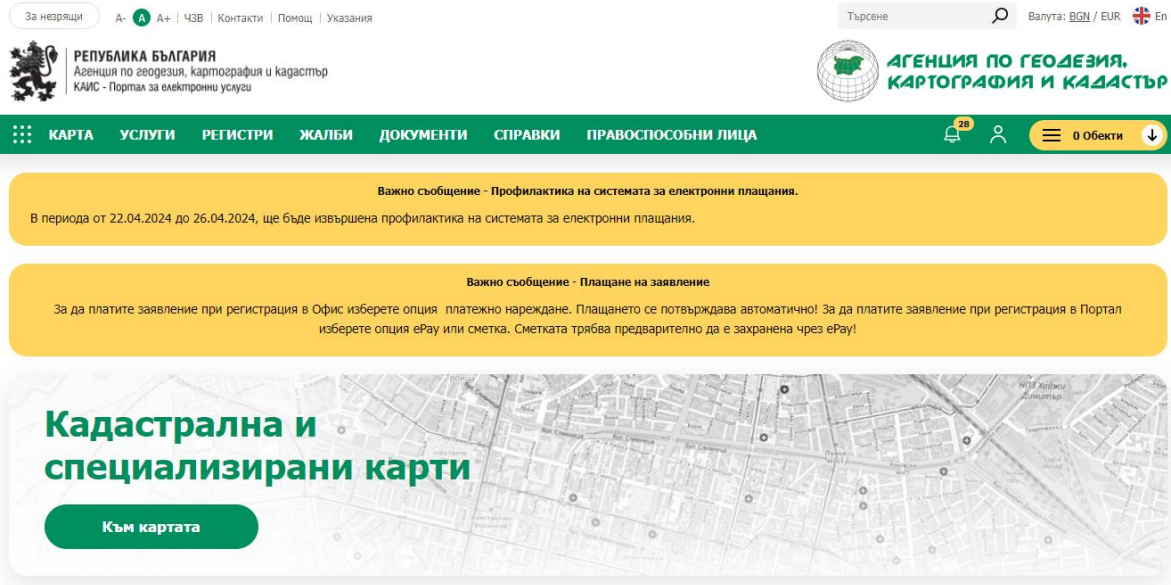
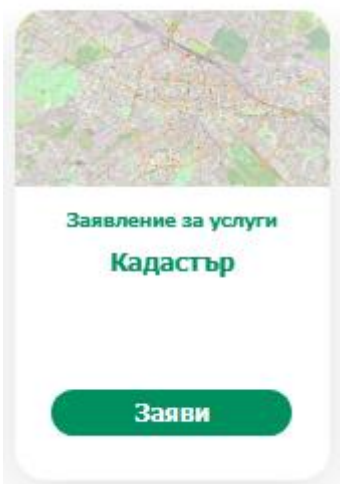
Бутоните “i” или “i Указания” показва информация – при натискане на бутона



или , за да се изведе прозорец с информация.

АВТОМАТИЧНИ УСЛУГИ

1. Подаване на заявление за Услуга Удостоверение за характеристики на поземлен имот

№	Действие
1.	<p>Отваря се начална страница на Портал.</p> 
2.	<p>Натиска се бутон „Заяви“ от панел „Заявление за услуги Кадастър“.</p> 
3.	<p>Отваря се страница „Заявление за услуги КККР“ страница „Заявител“.</p>

Заявление за услуги от кадастрална карта и кадастрални регистри (Нова нормативна)

← Изход от режим на заявление

1 Заявител

2 Услуги

3 Преглед

1. Автор

Указания

Тип: **Физическо лице**

Наименование: ЕГН/Булстат:

Заявлението се подава:

Лично

2. Данни за контакт

Указания

Избери адрес:

България, обл. Благоевград, общ. Благоевград, п.к. 2700, гр. Благоевград, кв. 7, бл...

Ел. поща: Телефон:

Адрес: България, обл. Благоевград, общ. Благоевград, п.к. 2700, гр. Благоевград, кв. 7, бл. 6, ул. Вазов, № 76

Добави

Избери



НАПРЕД

3. Получател на готовите документи

Указания

Получател на готовите документи

© 2024 Агенция по геодезия, картография и кадастр. Всички права запазени! - KaisPortal v3.0.45/56

ВАЖНО: Получател на готовите документи ако не се добави, излиза съобщение: „Прегледайте формите и коригирайте грешките“ и в полетата се появява „Полето * е задължително“. Това съобщение се появява и в другите табове, когато не е избрано или въведено задължително поле.

Заявление за услуги от кадастрална карта и кадастрални регистри

1 Заявител

2 Услуги

3

1. Автор

Указания

Тип: **Физическо лице**

Наименование: **Тест Тест Тест100** ЕГН/Булстат: **0410144910**

Заявлението се подава:

Лично

2. Данни за контакт

Избери адрес:

България, обл. Благоевград, общ.

Ел. поща: **tvelichkova@mapex.bg** Те

Адрес: **България, обл. Благоевград, кв. 7, бл. 6, ул. Вазов, № 76**

3. Получател на готовите документи



Прегледайте формите и коригирайте грешките ✕

Получател на готовите документи

Наименование:

ЕГН/Булстат:

Полето **Наименование** е задължително

Полето **ЕГН/Булстат** е задължително

Пълномощно

Избери файл

Добавяне на файлове тук

Изберете файл пълномощно

4. В страница „Услуги“ се избират обектите и услугите, които ще се заявяват.

Заявление за услуги от кадастрална карта и кадастрални регистри (Нова нормативна) ← Изход от режим на заявление

1. По входящ документ 2. Услуги 3. Преглед

1. По входящ документ

Входящ номер

2. Обекти

Няма избрани обекти

3. Услуги

Избери от карта

Филтрирай

Всички Сидци Извадки Исторически справки Изменения

Услуги WMS/WFS Други

Избери всички

760. Вписване на настъпили изменения в кадастралния регистър на недвижимите имоти

01. Вписване на настъпили изменения в регистъра на зоните на ограничения

1016. Вписване на настъпили изменения на кадастралната карта

8000. Достъп до кадастрални данни през WFS услуга

8001. Достъп до кадастрални данни през WMS услуга

1318. Друг вид удостоверение

1494. Извлечение на кадастрална карта в цифров вид без данни за собствеността

1475. Извлечение на кадастрална карта в цифров вид за изменение на КЮБР

2020. Извлечение на копие от кадастралната карта в графичен вид по идентификатор

2021. Извлечение на копие от кадастралната карта в графичен вид по посочен от потребителя обхват

Добави

Добавено услуга Откажи всички услуги

услуги: 0 Брой Обща стойност: 0.00 лв.

ВАЖНО: Търсенето на услуга с непълно име, не изисква поставяне % или *, ако се поставят няма да намери резултат.

5. Добавяне на обекти.

Избира се бутон Избери от карта.

Отваря се карта – има две възможности да се намери обект:

1) Чрез търсене по определение критерии;

Търсене по идентификатор: ПИ 07079.3.1604 – за заявяване на тази услуга е необходимо да се избере идентификатор за поземлен имот.

БЪРЗО ТЪРСЕНЕ ПОДРОБНО ТЪРСЕНЕ СОБСТВЕНИК ГЕОД. ОСНОВА ЗОНИ НА ОГРАНИЧЕНИЯ

07079.3.1604

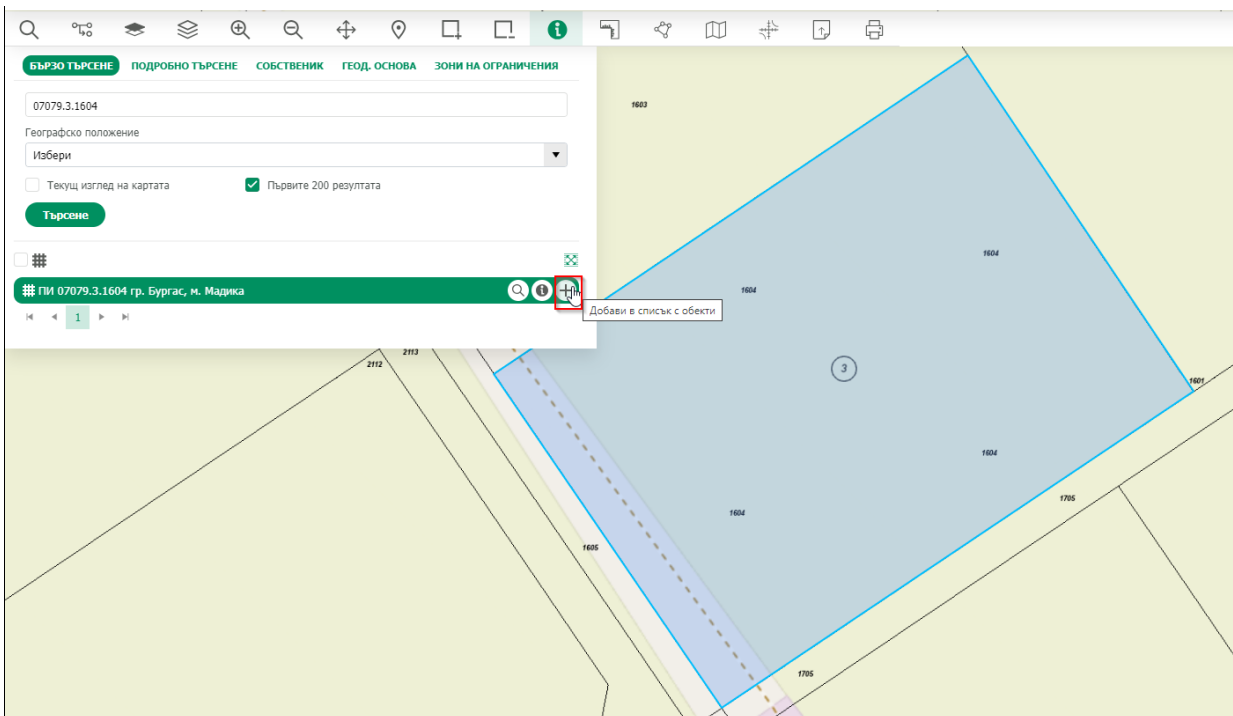
Географско положение

Избери

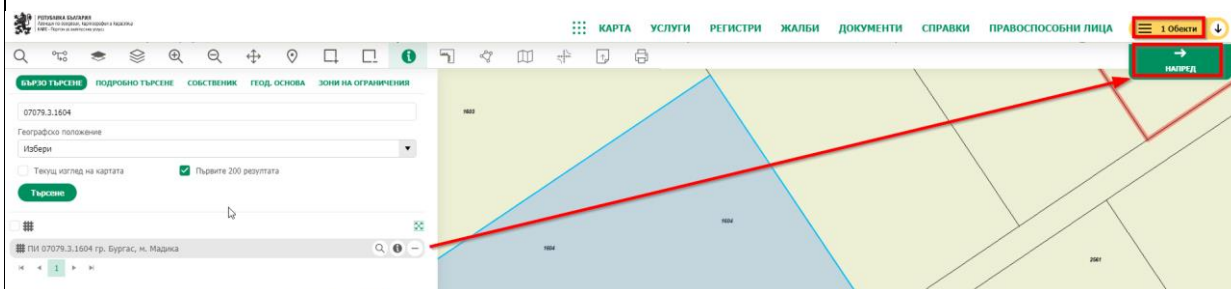
Текущ изглед на картата Първите 200 резултата

Търсене


След като обектът е намерен, се добавя към списъка с избрани обекти.



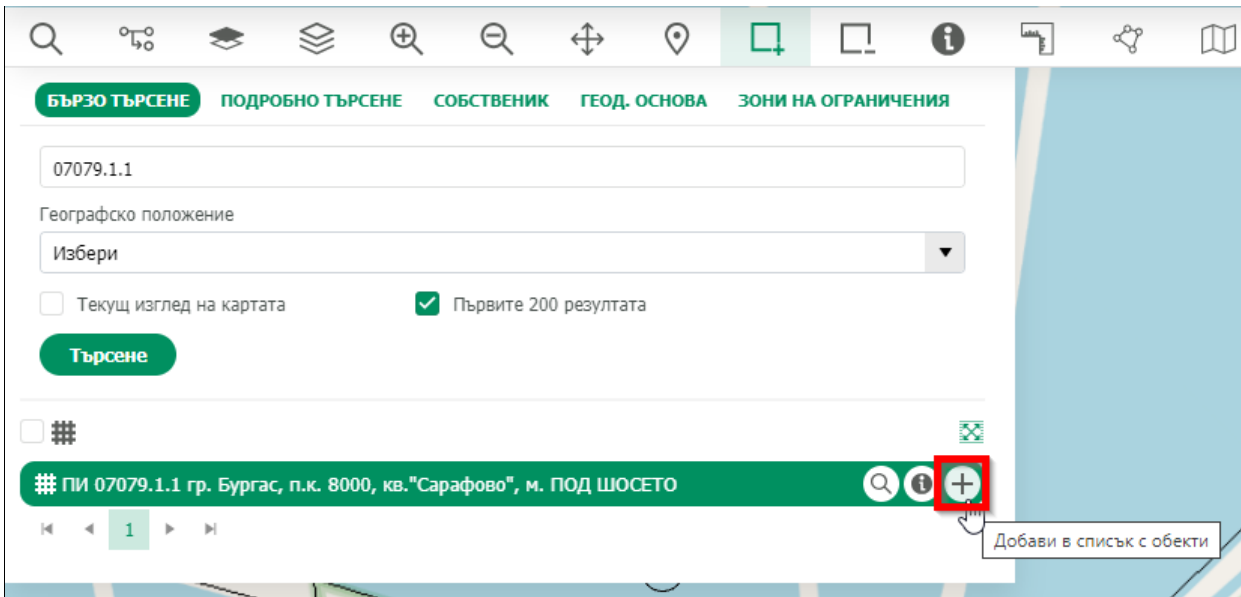
Избира се бутон „Напред“.



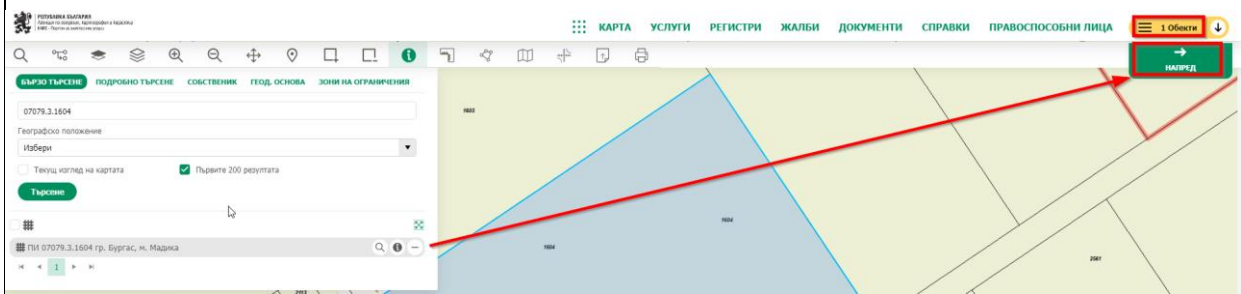
2) Чрез избор от карта – навигиране до имота;



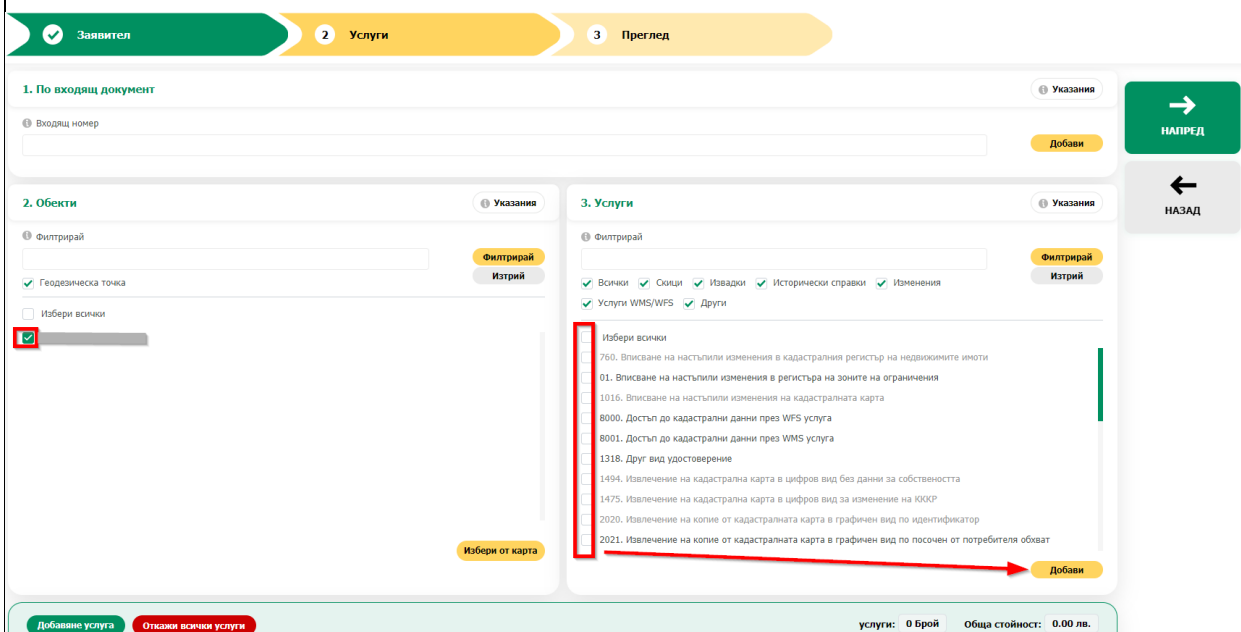
Избор и добавяне към обекти.



Обектът е добавен. Избира се бутон Напред.



6. Избор на Услуга – Маркира се обектът, за който ще се заявява услуга. Избира се Услуга Удостоверение за характеристики на поземлен имот и се добавя за заявяване.



За услугата се указва следното:

- Срок спрямо носителя – електронен документ

Премаване към следващата стъпка се осъществява с бутон „Напред“.

7. На страница „Прикачени документи“ се избират необходимите документи за услугата или услугите, които ще се прикачат.

Към всеки тип документ се посочва дали важи за цялото заявление или се посочват конкретните обекти, за които важи документа. За конкретната услуга няма задължителни документи.

Премаване към следващата стъпка се осъществява с бутон „Напред“.

8. В страница „Преглед“ се преглежда цялата въведена информация.

Избират се съгласията и декларациите, за да се пристъпи към стъпка изпращане.

- Декларирам, че съм запознат с политиката за защита на личните данни, обработвани по силата на ЗКИР.
- Известно ми е, че за декларирани неверни данни нося наказателна отговорност по чл. 313 от Наказателния кодекс.
- Декларирам, че съм съгласен да бъде уведомяван за хода на услугата и за издадени актове на административен орган по посочения от мен начин в профила ми в системата.
- Декларирам, че за имотите, на които не съм извършил справки за собственост, няма да имам претенции към данните на скицата.

Избира се бутон „Изпрати“.

9. След избор на бутона, автоматично се пренасочва към страница с регистрирания

ДОКУМЕНТ.

За незрящи | А- | А+ | ЧЗВ | Контакти | Помощ | Указания

Търсене | Валута: BGN / EUR | En

РЕПУБЛИКА БЪЛГАРИЯ
Агенция по геодезия, картография и кадастър
КАИС - Портал за електронни услуги

АГЕНЦИЯ ПО ГЕОДЕЗИЯ,
КАРТОГРАФИЯ И КАДАСТЪР

КАРТА | УСЛУГИ | РЕГИСТРИ | ЖАЛБИ | ДОКУМЕНТИ | СПРАВКИ | ПРАВОСПОСОБНИ ЛИЦА

29 | 1 Обекти

Входящи

Начало → Входящи

Вх. номер: 01-9259-03.09.2024 | Статус: Всички | Статус на плащане: Всички | Обект:

Регистриран от: | Регистриран до: | Платен от: | Платен до: | Приключен от: | Приключен на:

Получаване до: | Получаване от: | Тип заявление: Всички | Тип услуга:

Тип клиент: Всички

Търсене

Експорт към: [X] [PDF] [Excel] [Print]

Вх. номер	Тип	Статус на плащ...	Сума	Плащане на	Обекти	Статус	Приключен на	Предаден на	Действия
01-9259-03.09.2024	Заявление за услуги от кадастрална карта и кадастрални регистри (Нова нормативна)	Неплатен	10.00 лв.		07079.3.1604	Регистриран			Виж Плащане Откажи

10 | 10 | записи на страница | 1 - 1 от 1 записи




ВАЖНО: Когато заявлението е в статус „Регистриран“ и „Неплатен“, то може да бъде отказано с натискане на бутон „Откажи“.


10. Избира се бутон плащане, за да бъде платена таксата за заявлението. Избира се опция плащане от сметка и бутон Плащане.


Плащане на заявление:

1. Информация за начини на плащане

Сметка на [REDACTED] - Наличност 3188.89 лв.

Плати с виртуален пос терминал   

Плати с ePay 

Плати с FastPay 

Плати с платежно нареждане

11. След извършване на плащането, статусът на плащането вече е платен, а статусът на заявлението е Разпределен.





Входящи Начало → Входящи

Вх. номер: 01-9259-03.09.2024 Статус: Всички Статус на плащане: Всички Обект:

Регистриран от: Регистриран до: Платен от: Платен до: Приключен от: Приключен на:

Получаване до: Получаване от: Тип заявление: Всички Тип услуга:

Тип клиент: Всички Търсене


Експорт към:    


Вх. номер	Тип	Статус на плащ...	Сума	Плащане на	Обекти	Статус	Приключен на	Предаден на	Действия
01-9259-03.09.2024	Заявление за услуги от кадастрална карта и кадастрални регистри (Нова нормативна)	Платен	10.00 лв.	03.09.2024	07079.3.1604	Разпределен			Виж

1 - 1 от 1 записи

12. Тази услуга е автоматична, което не изисква намеса на експерт от страна на АГКК. Резултатът от услугата, ще се появи в профила на заявителя автоматично. Статусът на заявлението вече е Приключено.

За незрящи А- А+ ЧЗВ Контакти | Помощ | Указания Търсене Валута: BGN / EUR EN

 **РЕПУБЛИКА БЪЛГАРИЯ**
Агенция по геодезия, картография и кадастър
КАМС - Портал за електронни услуги

 **АГЕНЦИЯ ПО ГЕОДЕЗИЯ, КАРТОГРАФИЯ И КАДАСТЪР**

КАРТА УСЛУГИ РЕГИСТРИ ЖАЛБИ ДОКУМЕНТИ СПРАВКИ ПРАВОСПОСОБНИ ЛИЦА 32 1 Обекти





Входящи Начало → Входящи

Вх. номер: Статус: Приключено Статус на плащане: Всички Обект:

Регистриран от: 1.07.2024 г. Регистриран до: 3.09.2024 г. Платен от: Платен до: Приключен от: Приключен на:

Получаване до: Получаване от: Тип заявление: Всички Тип услуга:

Тип клиент: Всички Търсене

Експорт към:    

Вх. номер	Тип	Статус на плащ...	Сума	Плащане на	Обекти	Статус	Приключен на	Предаден на	Действия
	Заявление за услуги от кадастрална карта и кадастрални регистри (Действаща нормативна)	Платен			68134.3591.1804	Приключено			Виж

1 - 1 от 1 записи

13. Преглед на получения резултат може да се направи през бутон Виж, който отваря преписка на заявлението.

Заявление за услуги от кадастрална карта и кадастрални регистри (Действаща нормативна): Начало → Заявление за услуги от кадастрална карта ...

ЗАЯВЛЕНИЕ ПРЕПИСКИ ПЛАЩАНЕ

1. Заявител

1. ЕГН/Булстат:

2. Данни за контакт

Ел. поща: t
 Телефон: 876867678
 Адрес: България, обл. Благоевград, общ. Благоевград, п.к. 2700, гр. Благоевград, кв. 7, бл. 6, ул. Вазов, № 76

3. Документи

XML документ application.xml

Код на услуга: 1341	Срок : бърза 3 дни	Брой: 1	Цена: 40.00 лв.
1. Удостоверение за характеристики на поземлен имот			
• ПИ 68134.3591.1804 гр. София			
Получаване на: На гише			

услуги: 1 Брой Обща стойност: 40.00 лв.

Печат **Обратна връзка**

Регистриран на: 11:38:22 ч.

Статус: **Приключено**

Статус на плащане: **Платен**

Тип плащане: **Плащане от сметка**

Дата на плащане: 11:38:33 ч.

14. От таб Преписки може да се прегледа и/или свали полученя резултат.

Заявление за услуги от кадастрална карта и кадастрални регистри (Действаща нормативна): Начало → Заявление за услуги от кадастрална карта ...

ЗАЯВЛЕНИЕ **ПРЕПИСКИ** ПЛАЩАНЕ

Search...

- ▼ [Икона] [Имя] Свали
- ▼ [Икона] Заявление за услуги от кадастрална карта и кадастрални регистри (Действаща нормативна) [Имя] Свали Преглед
- [Икона] XML документ application.xml Свали Преглед
- ▼ [Икона] Удостоверение за характеристика на поземлен имот [Имя] 68134.3591.1804 **Свали Преглед**
- [Икона] Файл Свали Преглед

Печат

Регистриран на: 11:38:22 ч.

Статус: **Приключено**

Статус на плащане: **Платен**

Тип плащане: **Плащане от сметка**

Дата на плащане: 11:38:33 ч.

15. Резултат от услугата – издаден документ.



УДОСТОВЕРЕНИЕ

за характеристики на поземлен имот в територия на транспорта територия

№ [REDACTED] г.

Агенция по геодезия, картография и кадастър, във връзка със заявление с вх.

№ [REDACTED] г., издава настоящото удостоверение за характеристики на поземлен имот с идентификатор [REDACTED], в землището на гр. София:

Трайно предназначение на територията: **Територия на транспорта**

Начин на трайно ползване: **За линии на релсов транспорт**

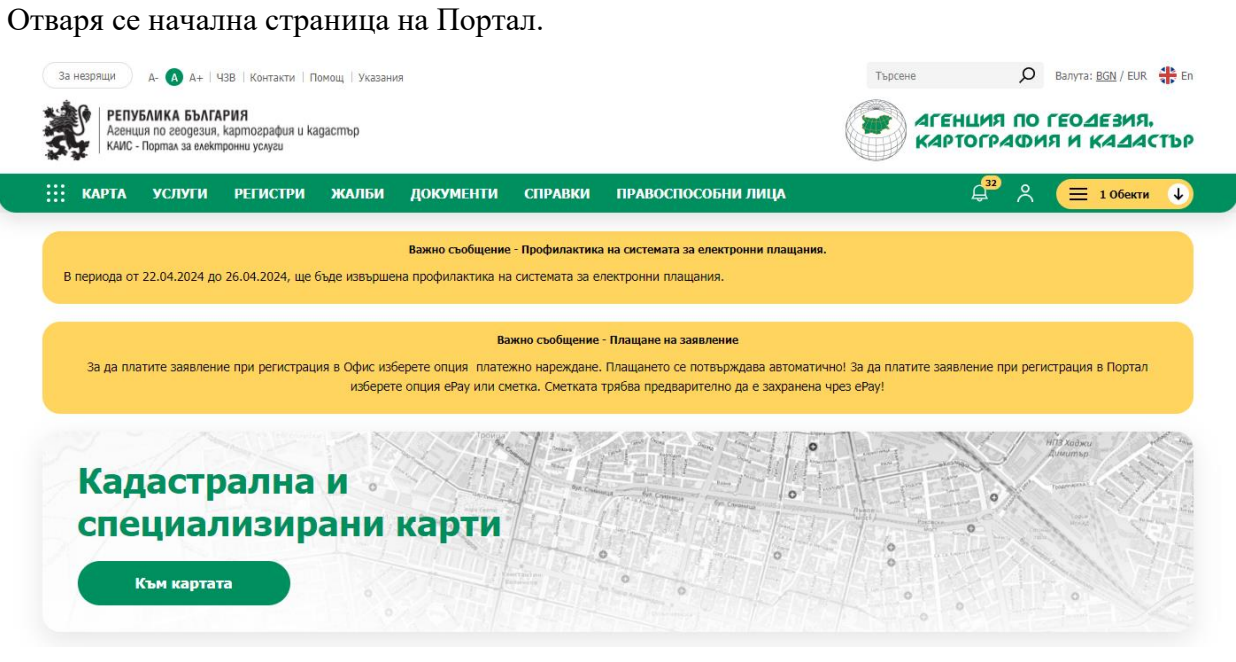
Площ **37741 кв.м**

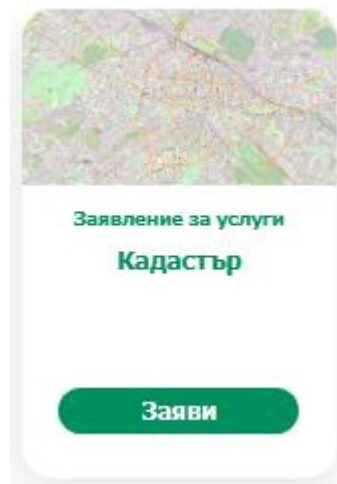
Адрес на поземления имот: **гр. София**

Местоположение на поземления имот спрямо строителните граници на населеното място, в което се намира: **граничи**

Местоположение на поземления имот спрямо пътната мрежа с трайна настилка: **граничи с пътна мрежа**

2. Подаване на заявление за Услуга Скица от кадастралната карта

№	Действие
1.	<p>Отваря се начална страница на Портал.</p> 
2.	<p>Натиска се бутон „Заяви“ от панел „Заявление за услуги Кадастър“.</p>



3. Отваря се страница „Заявление за услуги КККР“ страница „Заявител“.

Заявление за услуги от кадастрална карта и кадастрални регистри (Нова нормативна) ← Изход от режим на заявление

1 Заявител 2 Услуги 3 Преглед

1. Автор Указания

Тип: Физическо лице
Наименование: _____ ЕГН/Булстат: _____

Заявлението се подава:
Лично

2. Данни за контакт Указания

Избери адрес:
България, обл. Благоевград, общ. Благоевград, п.к. 2700, гр. Благоевград, кв. 7, бл...

Ел. поща: _____ Телефон: _____
Адрес: България, обл. Благоевград, общ. Благоевград, п.к. 2700, гр. Благоевград, кв. 7, бл. 6, ул. Вазов, № 76

Добави
Избери

→
НАПРЕД

3. Получател на готовите документи Указания

Получател на готовите документи

© 2024 Агенция по геодезия, картография и кадастър. Всички права запазени! - Kais.Portal v3.0.45/56

4. В страница „Услуги“ се избират обектите и услугите, които ще се заявяват.

ВАЖНО: Търсенето на услуга с непълно име, не изисква поставяне % или *, ако се поставят няма да намери резултат.

5. Добавяне на обекти.

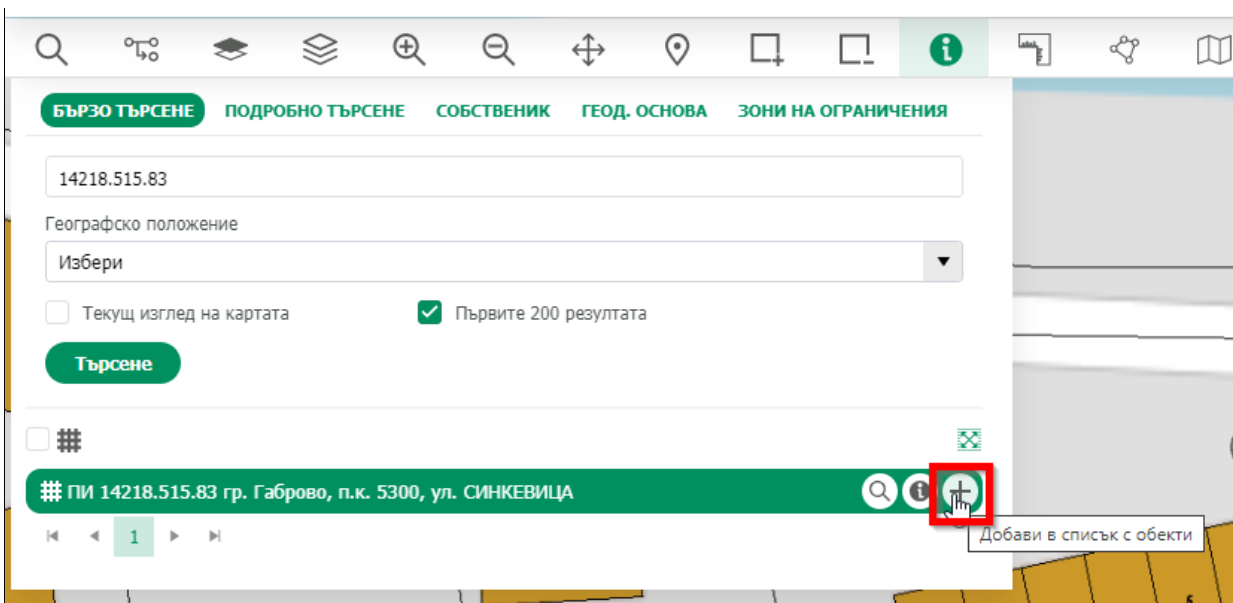
Избира се бутон Избери от карта.

Отваря се карта – има две възможности да се намери обект:

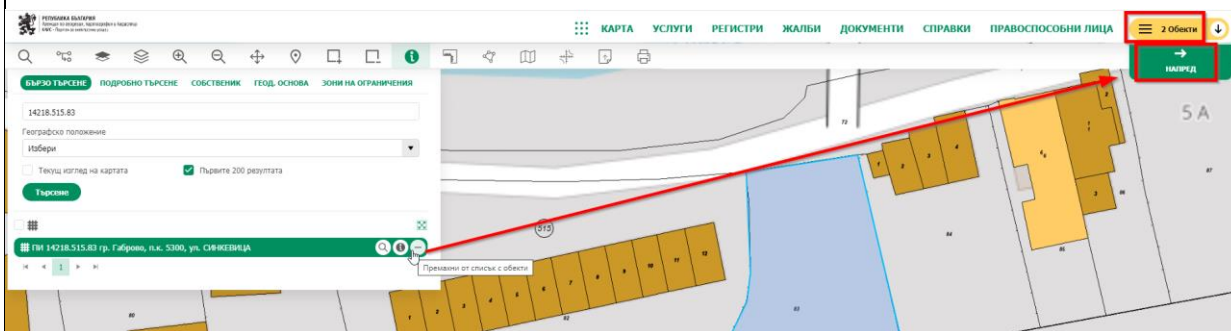
1) Чрез търсене по определение критерии;

Търсене по идентификатор: ПИ 14218.515.83

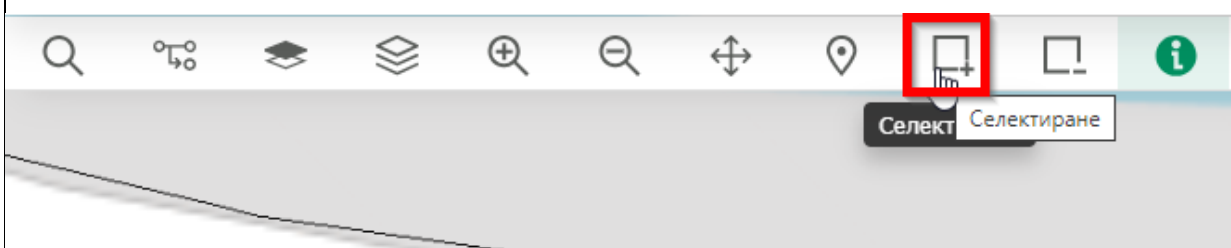
След като обектът е намерен, се добавя към списъка с избрани обекти.




Избира се бутон „Напред“.



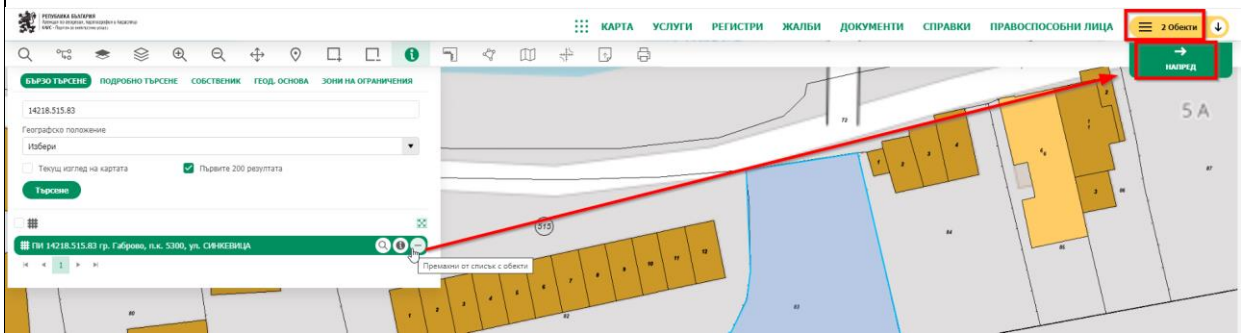
2) Чрез избор от карта – навигиране до имота;



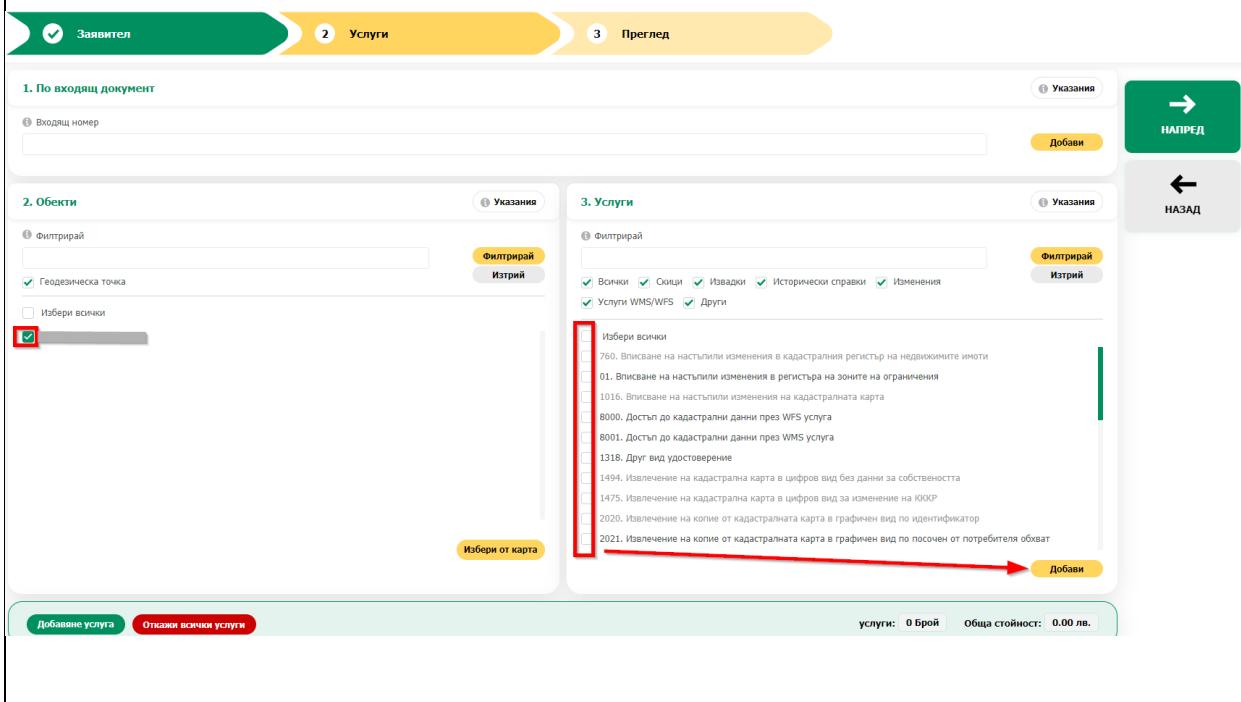
Избор и добавяне към обекти.



Обектът е добавен. Избира се бутон Напред.



6. Избор на Услуга – Маркира се обектът, за който ще се заявява услуга. Избира се Услуга Скица от кадастралната карта и се добавя за заявяване.



За услугата се указва следното:

- Срок спрямо носителя – електронен документ

Преминаване към следващата стъпка се осъществява с бутон „Напред“.

7. Страница Преглед на собственост – дава възможност да се прегледа собствеността на избрания обект, в случай, че потребителя желае да добави и услуга промяна в КРНИ.

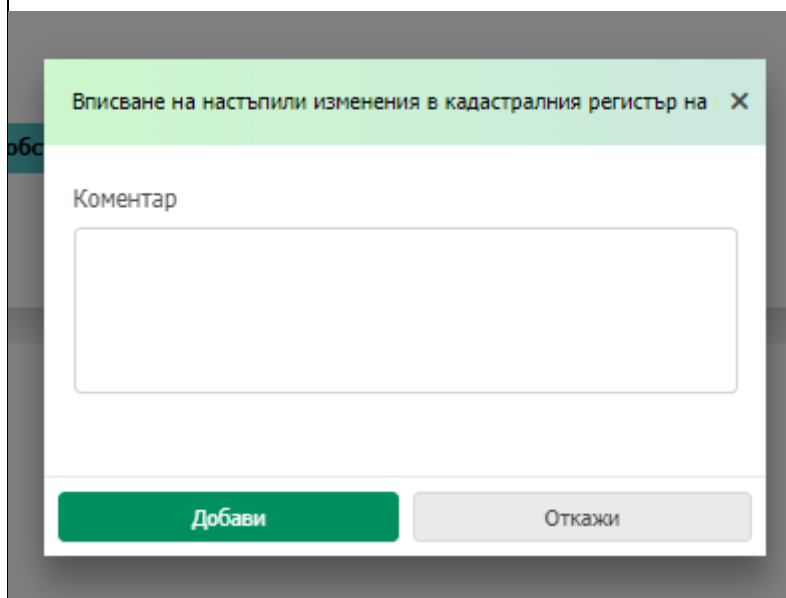
Избор на опция – Добавяне услуга по услуга.

Избор на бутон – Преглед на собственост.

ВАЖНО: При извършване на преглед на собственост, ако не се подаде заявлението, се записва платена справка. Заявлението се записва в Меню „Моят профил“,

подменю „Неподадени заявления“ и при отваряне на заявление се появява прозорец с неподаденото заявление. Справката е неплатена, клиентът трябва да плати справката. Ако се подаде заявлението, което е записано като чернова, справката става с цена 0 и е платена.

Избира се опцията Заяви изменение. Вписват се необходимите данни и се избира бутон Добави.



Например: Промяна на собственик Стела Крумова Найденова.

8. На страница „Прикачени документи“ се избират необходимите документи за услугата или услугите, които ще се прикачат.

В случая има задължителен документ – Документ за собственост или друго вещно право.

Към всеки тип документ се посочва дали важи за цялото заявление или се посочват конкретните обекти, за които важи документът. За конкретната услуга няма задължителни документи.

Заявление за услуги от Кадастрална Карта и Кадастрални Регистри (КККР) ← Изход от режим на заявление

Заявитель Услуги Преглед на собственост 4 Прикачени 5 Преглед

1. Други Добави Указания

Прикачи файл Описание

Избери файл Добавяне на файлове тук [X]

Позволенни формати: .PDF, .DOC, .DOCX, .XLS, .XLSX, .EML, .P7S, .ATS, .SKW, .TXT, .RTF, .JPG, .JPEG, .J2K, .JPK, .JP2, .PNG, .BMP, .TI
 Макс. размер на файл: 20 MB

Свържи с избраните обекти

2. Документ за собственост или друго вещно право * Добави Указания

Прикачи файл * Описание

Избери файл Добавяне на файлове тук [X]

Позволенни формати: .PDF, .DOC, .DOCX, .XLS, .XLSX, .EML, .P7S, .ATS, .SKW, .TXT, .RTF, .JPG, .JPEG, .J2K, .JPK, .JP2, .PNG, .BMP, .TI
 Макс. размер на файл: 20 MB

Свържи с избраните обекти

3. Удостоверение за гражданско състояние или копие на акт за гражданско състояние Добави Указания

Прикачи файл Описание

Избери файл Добавяне на файлове тук [X]

Позволенни формати: .PDF, .DOC, .DOCX, .XLS, .XLSX, .EML, .P7S, .ATS, .SKW, .TXT, .RTF, .JPG, .JPEG, .J2K, .JPK, .JP2, .PNG, .BMP, .TI
 Макс. размер на файл: 20 MB

Свържи с избраните обекти

4. Удостоверение за илентичност на лица с различни имена Добави Указания

→ НАПРЕД

← НАЗАД

Преминаване към следващата стъпка се осъществява с бутон „Напред“.

9. В страница „Преглед“ се преглежда цялата въведена информация.

Заявитель Услуги Преглед на собственост Прикачени 5 Преглед

1. Заявитель **2. Данни за контакт**

1. ЕПЧ/Булстат: []

Еп. поща: []
 Телефон: 876867678
 Адрес: България, обл. Благоевград, общ. Благоевград, п.к. 2700, гр. Благоевград, кв. 7, бл. 6, ул. Вазов, № 76

3. Документи

Документ за собственост или друго вещно право test1...Сопс(2).41(1).21(2).1(1).docx

Код на услуга:	Срок спрямо носителя:	Брой:	Цена:
1 Скица от кадастралната карта	електронен документ	1	14.00 лв.
2 Вписване на настъпили изменения в кадастралния регистър на недвижимите имоти		1	0.00 лв.

услуги: 2 Брой Обща стойност: 14.00 лв.

Декларирам, че съм запознат с политиката за защита на личните данни, обработвани по силата на ЗКПР.
 Известно ми е, че за декларирани неверни данни нося наказателна отговорност по чл. 313 от Наказателния кодекс.
 Декларирам, че съм съгласен да бъде уведомяван за хода на услугата и за издадени актове на административен орган по посочения от мен начин в профила ми в системата.
 Декларирам, че за имотите, на които не съм извършил справки за собственост, няма да имам претенции към данните на скицата.

ИЗБРАТИ

СВАЛИ

ЗАПИС

← НАЗАД

Избират се съгласията и декларациите, за да се пристъпи към стъпка изпращане.

- Декларирам, че съм запознат с политиката за защита на личните данни, обработвани по силата на ЗКПР.
- Известно ми е, че за декларирани неверни данни нося наказателна отговорност по чл. 313 от Наказателния кодекс.
- Декларирам, че съм съгласен да бъде уведомяван за хода на услугата и за издадени актове на административен орган по посочения от мен начин в профила ми в системата.
- Декларирам, че за имотите, на които не съм извършил справки за собственост, няма да имам претенции към данните на скицата.

Избира се бутон „Изпрати“.

10. След избор на бутона, автоматично се пренасочва към страница с регистрирания

Документ.

Входящи

Вх. номер: [redacted] Статус: Всички Статус на плащане: Всички Обект: [redacted]

Регистриран от: [redacted] Регистриран до: [redacted] Платен от: [redacted] Платен до: [redacted] Приключен от: [redacted] Приключен на: [redacted]

Получаване до: [redacted] Получаване от: [redacted] Тип заявление: Всички Тип услуга: [redacted]

Тип клиент: Всички

Вх. номер	Тип	Статус на плащ...	Сума	Плащане на	Обекти	Статус	Приключен на	Предаден на	Действия
[redacted]	Заявление за услуги от кадастрална карта и кадастрални регистри (Нова нормативна)	Неплатен	[redacted]	[redacted]	[redacted]	Регистриран	[redacted]	[redacted]	Виж Плащане Откажи

ВАЖНО: Когато заявлението е в статус „Регистриран“ и „Неплатен“, то може да бъде отказано с натискане на бутон „Откажи“.

11. Избира се бутона за плащане, за да бъде платена таксата за заявлението. Избира се опцията за плащане от сметка и бутон Плащане.

Плащане на заявление: [redacted]

1. Информация за начини на плащане

- Сметка на [redacted] - Наличност 3168.39 лв.
- Плати с виртуален пос терминал
- Плати с ePay
- Плати с FastPay
- Плати с платежно нареждане

12. След извършване на плащането, статусът на плащането вече е платен, а статусът на заявлението е Регистриран.

За незрящи A- A+ ЧЗВ | Контакти | Помощ | Указания

Търсене Валута: BGN / EUR En

РЕПУБЛИКА БЪЛГАРИЯ
Агенция по геодезия, картография и кадастър
КАИС - Портал за електронни услуги

АГЕНЦИЯ ПО ГЕОДЕЗИЯ,
КАРТОГРАФИЯ И КАДАСТЪР

КАРТА УСЛУГИ РЕГИСТРИ ЖАЛБИ ДОКУМЕНТИ СПРАВКИ ПРАВОСПОСОБНИ ЛИЦА

34 1 Обекти

Начало → Входящи

Входящи

Вх. номер: [] Статус: Всички Статус на плащане: Всички Обект: []

Регистриран от: [] Регистриран до: [] Платен от: [] Платен до: [] Приключен от: [] Приключен на: []

Получаване до: [] Получаване от: [] Тип заявление: Всички Тип услуга: []

Тип клиент: Всички

Търсене

Експорт към: [] [] [] [] []

Вх. номер	Тип	Статус на плащ...	Сума	Плащане на	Обекти	Статус	Приключен на	Предаден на	Действия
[]	Заявление за услуги от кадастрална карта и кадастрални регистри (Нова нормативна)	Платен	[]	[]	[]	Регистриран	[]	[]	Виж

10 записи на страница 1 - 1 от 1 записи

13. Тази услуга, ако няма заявено вписване на изменение, е автоматична, което не изисква намеса на експерт от страна на АГКК. Резултатът от услугата, ще се появи в профила на заявителя автоматично.

Ако е заявено изменение в КРНИ, се изисква намеса на експерт от АГКК. След като експерт нанесе вписването, скицата ще се генерира автоматично и статусът на заявлението ще стане Приключено.

РЕПУБЛИКА БЪЛГАРИЯ
Агенция по геодезия, картография и кадастър
КАИС - Портал за електронни услуги

АГЕНЦИЯ ПО ГЕОДЕЗИЯ,
КАРТОГРАФИЯ И КАДАСТЪР

КАРТА УСЛУГИ РЕГИСТРИ ЖАЛБИ ДОКУМЕНТИ СПРАВКИ ПРАВОСПОСОБНИ ЛИЦА

35 1 Обекти

Начало → Входящи

Входящи

Вх. номер: [] Статус: Приключено Статус на плащане: Всички Обект: []

Регистриран от: 29.07.2024 г. Регистриран до: 3.09.2024 г. Платен от: [] Платен до: [] Приключен от: [] Приключен на: []

Получаване до: [] Получаване от: [] Тип заявление: Всички Тип услуга: []

Тип клиент: Всички

Търсене

Експорт към: [] [] [] [] []

Вх. номер	Тип	Статус на плащ...	Сума	Плащане на	Обекти	Статус	Приключен на	Предаден на	Действия
[]	Заявление за услуги от кадастрална карта и кадастрални регистри (Нова нормативна)	Платен	[]	[]	07079.1.1	Приключено	[]	[]	Виж

10 записи на страница 1 - 1 от 1 записи

14. Преглед на получения резултат може да се направи през Документи и бутон Виж, който отваря преписка на заявлението.

Заявление за услуги от кадастрална карта и кадастрални регистри (Нова нормативна): [REDACTED]

Начало → Заявление за услуги от кадастрална карта ...

ЗАЯВЛЕНИЕ ПРЕПИСКИ ПЛАЩАНЕ

Регистриран на: 3.09.2024 г. 12:46:15 Ч.
 Статус: Приключено
 Статус на плащане: Платен
 Тип плащане: Плащане от сметка
 Дата на плащане: 3.09.2024 г. 12:48:53 Ч.

1. Заявител

1. [REDACTED] ЕГН/Булстат: [REDACTED]

2. Данни за контакт

Ел. поща: [REDACTED]
 Телефон: [REDACTED]
 Адрес: България, обл. Благоевград, общ. Благоевград, п.к. 2700, гр. Благоевград, кв. 7, бл. 6, ул. Вазов, № 76

3. Документи

Документ за собственост или друго вещно право [тест1 - Сопв.\(2\).\(4\).\(1\).\(2\).\(2\).\(1\).docx](#)

XML документ [application.xml](#)

1	Код на услуга: 1048 Скица от кадастралната карта • ПИ 07079.3.1604 гр. Бургас, м. Мадика Координати на обекта: Получаване на: Портал	Срок спрямо носителя: електронен документ	Брой: 1	Цена: 14.00 лв.
2	Код на услуга: 760 Вписване на настъпили изменения в кадастралния регистър на недвижимите имоти • ПИ 07079.3.1604 гр. Бургас, м. Мадика		Брой: 1	Цена: 0.00 лв.

15. От таб Преписки може да се прегледа и/или свали получения резултат

Заявление за услуги от Кадастрална Карта и Кадастрални Регистри (КККР): 01-2583-23.04.2024

ЗАЯВЛЕНИЕ ПРЕПИСКИ ПЛАЩАНЕ

	Search...
01-2583-23.04.2024	Свали Преглед
Заявление за услуги от Кадастрална Карта и Кадастрални Регистри (КККР) 01-2583-23.04.2024	Свали Преглед
Документ за собственост или друго вещно право	Свали Преглед
XML документ	Свали Преглед
Кадастрален регистър 15-7404-24.04.2024 14218.515.83	Свали Преглед
Кадастрален регистър 15-7405-24.04.2024 14218.515.83	Свали Преглед
Скица от КККР 15-7406-24.04.2024 14218.515.83	Свали Преглед

Печат

Заявление за услуги от кадастрална карта и кадастрални регистри (Нова нормативна): 01-9261-03.09.2024

ЗАЯВЛЕНИЕ **ПРЕПИСКИ** ПЛАЩАНЕ

▼ [Икона]
Свали

▼ [Икона] Заявление за услуги от кадастрална карта и кадастрални регистри (Нова нормативна) [Икона]
Свали Преглед

[Икона] Документ за собственост или друго вещно право тест1 - Copy (2) (4) (1) (2) (2) (1).docx
Свали Преглед

[Икона] XML документ application.xml
Свали Преглед

▼ [Икона] Скица от КККР : [Икона] 07079.3.1604
Свали Преглед

[Икона] Файл Скица 07079.3.1604.pdf
Свали Преглед

16. Резултат от услугата – издаден документ.



АГЕНЦИЯ ПО ГЕОДЕЗИЯ,
КАРТОГРАФИЯ И КАДАСТЪР

София 1618, кв. ПАВЛОВ, вл. МЪГАЛА №1
Тел.: 02/818 83 83, факс: 02/955 53 33
ACAD@CADASTRE.BG • WWW.CADASTRE.BG

стр. 1 от 1

Извлечение от кадастралния регистър на недвижимите имоти с ЕГН и адрес на носителите на права (Част А)

Област: **Габрово**
Населено място: **Габрово**

Община: **Габрово**
ЕКАТТЕ: **14218**

Данни за имот, обект на кадастра							Прилежащи и извадени части към имота			Номер на зона на организирания, идентификатор на геопространствения имот, площ на извадените части от имота	Номер на пътуване в зоната регистър	Данни за собственостите и носителите на други права, правата и източниците, от които се черпят правата				Източници на данните за собственост	Акдове за други права
Идентификатор на имот	Номер от предходния план	Площ (кв.м)	Триъгълно предимствено	Начин на правно ползване или предимствено на имота	Брой етаж, номер на етаж на самостоятелен обект	Брой самостоятелни обекти в сграда, брой влива за самостоятелен обект	Адрес на имота	Вид и описание на прилежащите части	Извадени части от общите части на сградата			Име, наименование на носителите на всички права и извадени части от правото	Вид на собственост, срок	Номер, вид на акта и служба по компетентност, в която е регистриран	Номер, вид на акта и регистър, в който е вписан		
1	2	3	4	5	6	7	8	9	10	11	12	13	14	15	16	17	18
515.83	стар номер 83, квартал 37, парцел VI	533	Урбанизирана	За вилна сграда			гр. Габрово, пл. 5300, ул. СВЕТАГОРИНА				19033	Ивана Георгиева Петрова	Частна, Право на собственост	№ 10, том IV, рег. 1020 от 04.04.2004г., вписан в АВ - СЛУЖБА ПО ВЪВЕЖДАНИЯ ТА - гр. ГАБРОВО			

ИЗВЛЕЧЕНИЕ №15-11334-10.10.2024 г., ИЗДАДНО ВЪЗ ОСНОВА НА ЗАЯВЛЕНИЕ С №01-4693-10.10.2024 г.





Извлечение от кадастралния регистър на недвижимите имоти с ЕГН и адрес на носителите на права
(Част Б)

Област: **Габрово**
Населено място: **Габрово**

Община: **Габрово**
ЕКАТТЕ: **14218**

Данни за собствениците и носителите на други права			Идентификатори на обектите на кадастъра
Идентификационен номер на субекта, носител на вещно право	Име, наименование, организационна форма, регистрация в търговски/съдебен регистър	Адрес, седалище на управление	
19	20	21	22
0 - 9007085421	Иван Георгиев Петров	гр. Габрово, п.к. 5300, "кв. ВРАБЩИТЕ", "ул. ИЛЕВЦИ" №3	515.83

ИЗВЛЕЧЕНИЕ №15-11334-10.10.2024 г., ИЗДАДЕНО ВЪЗ ОСНОВА НА ЗАЯВЛЕНИЕ С №01-4693-10.10.2024 г.





СКИЦА НА ПОЗЕМЛЕН ИМОТ

№15-13899-03.09.2024 г.

Поземлен имот с идентификатор **07079.3.1604**

По кадастралната карта и кадастралните регистри на гр. Бургас, общ. Бургас, обл. Бургас, одобрени със Заповед №РД-18-9/30.01.2009 г. на ИЗПЪЛНИТЕЛЕН ДИРЕКТОР НА АГКК

Последно изменение на кадастралната карта и кадастралните регистри, засягащо поземления имот: **няма издадена заповед за изменение на КККР**

Адрес на поземления имот: **гр. Бургас**

Местност: **"Мадика"**

Площ: **6096 кв.м**

Трайно предназначение на територията: **Земеделска**

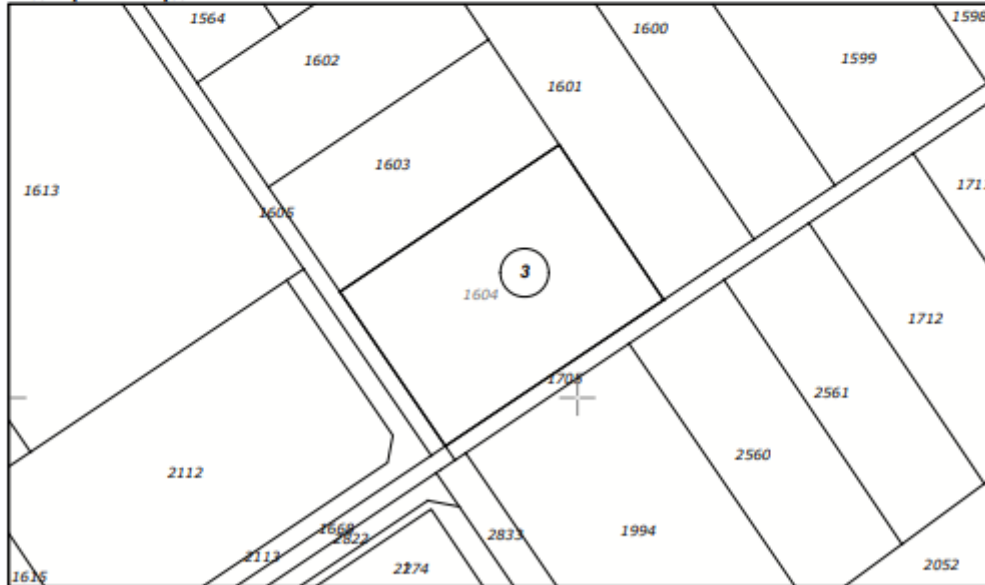
Начин на трайно ползване: **Нива**

Категория на земята при неполивни условия: **4**

Предишен идентификатор: **няма**

Номер от предходен план: **145037**

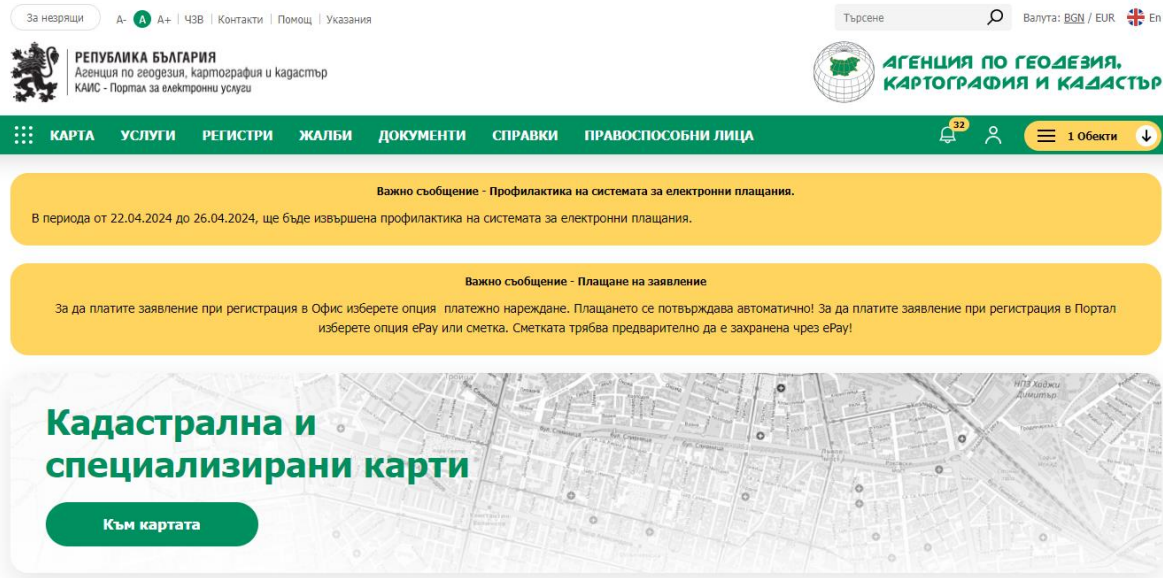
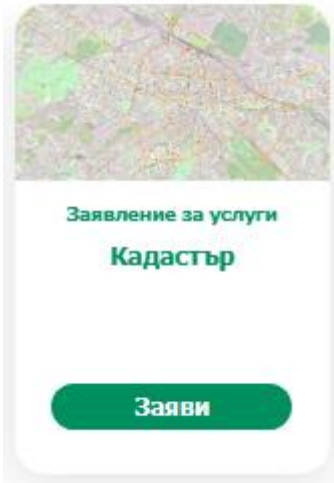
Кадастрална координатна система 2005



Съседни: **07079.3.1605, 07079.3.1603, 07079.3.1705, 07079.3.1601, 07079.3.1668**

Скица № [REDACTED],
издадена въз основа на
Заявление №0 [REDACTED]
Код за достъп: [REDACTED]

3. Подаване на заявление за Услуга Предоставяне на данни от регистър на извършени промени в КККР на недвижимите имоти за определен период

№	Действие
1.	<p>Отваря се начална страница на Портал.</p>  <p>The screenshot shows the homepage of the Agency for Geodesy, Cartography and Cadastre. At the top, there is a search bar with 'Търсене' and a language/currency selector showing 'Валута: BGN / EUR' and 'En'. Below the search bar is the agency's logo and name: 'РЕПУБЛИКА БЪЛГАРИЯ' and 'Агенция по геодезия, картография и кадастър'. A green navigation bar contains links for 'КАРТА', 'УСЛУГИ', 'РЕГИСТРИ', 'ЖАЛБИ', 'ДОКУМЕНТИ', 'СПРАВКИ', and 'ПРАВОСПОСОБНИ ЛИЦА'. Below the navigation bar, there are two yellow announcement boxes. The first one says 'Важно съобщение - Профилактика на системата за електронни плащания.' and the second one says 'Важно съобщение - Плащане на заявление'. Below the announcements is a large banner for 'Кадастрална и специализирани карти' with a 'Към картата' button. The background of the banner is a map.</p>
2.	<p>Натиска се бутон „Заяви“ от панел „Заявление за услуги Кадастър“.</p>  <p>The screenshot shows a panel titled 'Заявление за услуги Кадастър'. At the top of the panel is a small map. Below the map, the text 'Заявление за услуги Кадастър' is displayed. At the bottom of the panel, there is a green button with the text 'Заяви'.</p>
3.	<p>Отваря се страница „Заявление за услуги КККР“ страница „Заявител“.</p>

Заявление за услуги от кадастрална карта и кадастрални регистри (Нова нормативна) ← Изход от режим на заявление

1 Заявител 2 Услуги 3 Преглед

1. Автор Указания

Тип: **Физическо лице**

Наименование: ЕГН/Булстат:

Заявлението се подава:

Лично

2. Данни за контакт Указания

Избери адрес:

България, обл. Благоевград, общ. Благоевград, п.к. 2700, гр. Благоевград, кв. 7, бл...

Ел. поща: Телефон:

Адрес: България, обл. Благоевград, общ. Благоевград, п.к. 2700, гр. Благоевград, кв. 7, бл. 6, ул. Вазов, № 76

3. Получател на готовите документи Указания

Получател на готовите документи

НАПРЕД

© 2024 Агенция по геодезия, картография и кадастр. Всички права запазени - KaisPortal v3.0.45/56

4. В страница „Услуги“ се избират обектите и услугите, които ще се заявяват.

Заявление за услуги от кадастрална карта и кадастрални регистри (Нова нормативна) ← Изход от режим на заявление

1 Заявител 2 Услуги 3 Преглед

1. По входящ документ Указания

Входящ номер:

2. Обекти Указания

Няма избрани обекти

Избери от карта

3. Услуги Указания

Филтрирай:

Всички Силди Извадки Исторически справки Изменения

Услуги WMS/WFS Други

Избери всички

760. Вписване на настъпили изменения в кадастралния регистър на недвижимите имоти

01. Вписване на настъпили изменения в регистъра на зоните на ограничения

1016. Вписване на настъпили изменения в кадастралната карта

8000. Достъп до кадастрални данни през WFS услуга

8001. Достъп до кадастрални данни през WMS услуга

1318. Друг вид удостоверение

1494. Извлечение на кадастрална карта в цифров вид без данни за собствеността

1475. Извлечение на кадастрална карта в цифров вид за изменение на ЮЗР

2020. Извлечение на копие от кадастралната карта в графичен вид по идентификатор

2021. Извлечение на копие от кадастралната карта в графичен вид по посочен от потребителя обхват

Добави

Добавяне услуга Откажи всички услуги

услуги: 0 Брой Обща стойност: 0.00 лв.

НАПРЕД

НАЗАД

ВАЖНО: Търсенето на услуга с непълно име, не изисква поставяне % или *, ако се поставят няма да намери резултат.

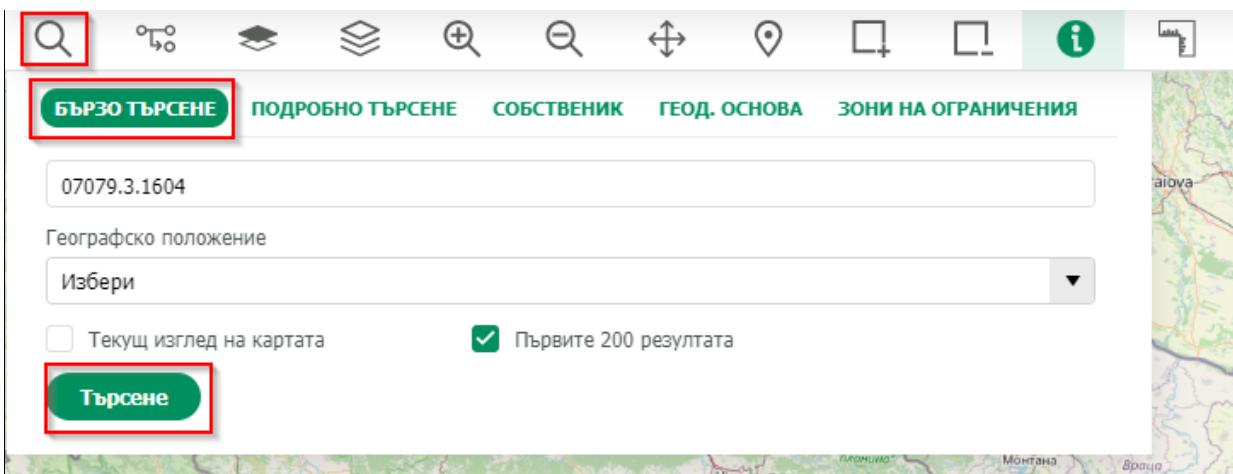
5. Добавяне на обекти.

Избира се бутон Избери от карта.

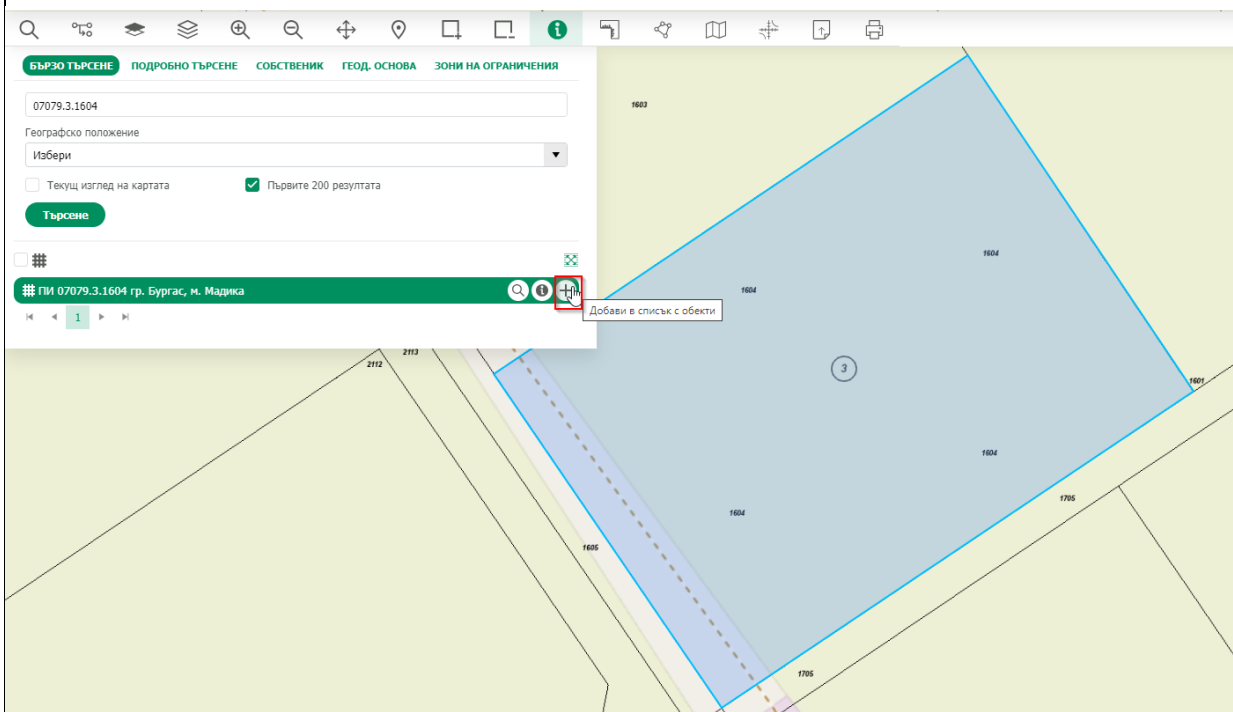
Отваря се карта – има две възможности да се намери обект:

1) Чрез търсене по определение критерии;

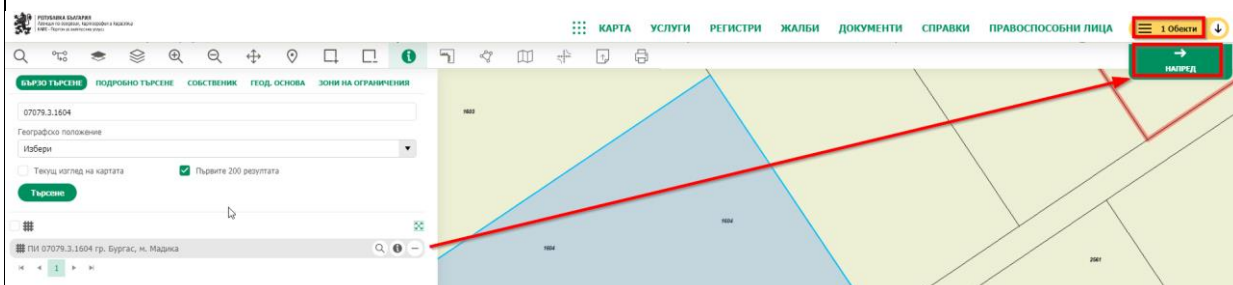
Търсене по идентификатор: ПИ 14218.515.83




След като обектът е намерен, се добавя към списъка с избрани обекти.



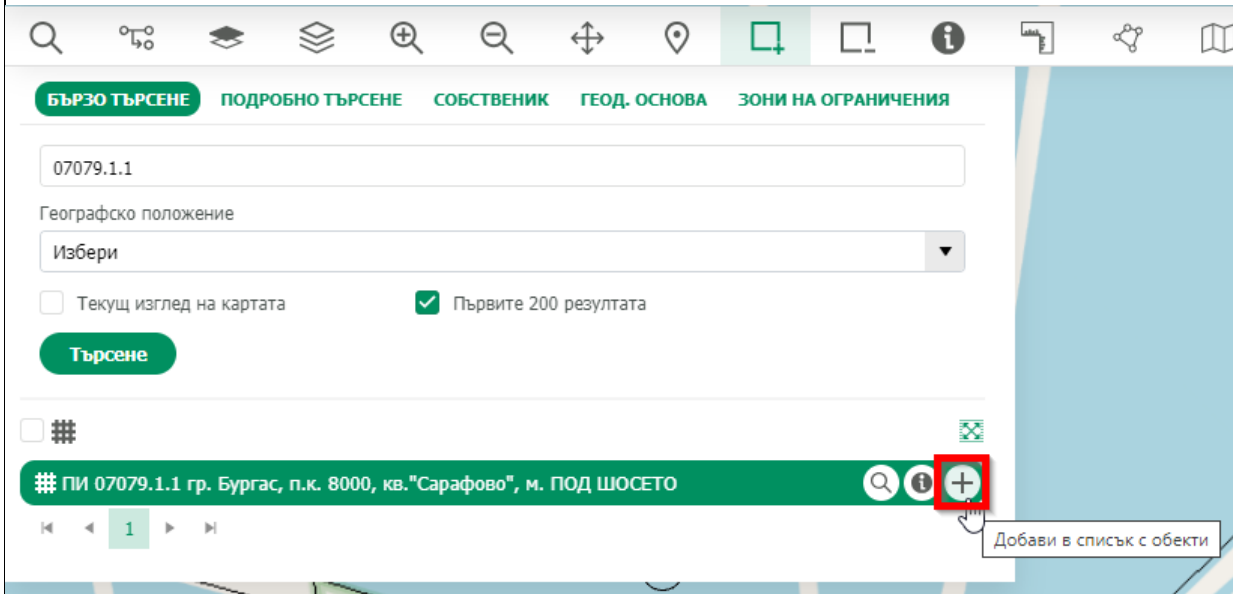
Избира се бутон „Напред“.



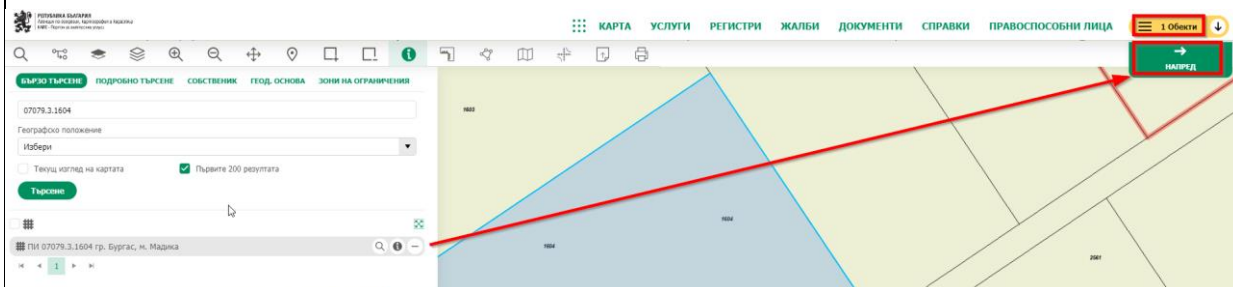
2) Чрез избор от карта – навигиране до имота;



Избор и добавяне към обекти.



Обектът е добавен. Избира се бутон Напред.



6. Избор на Услуга – Маркира се обектът, за който ще се заявява услуга. Избира се Услуга Предоставяне на данни от регистър на извършени промени в КККР на недвижимите имоти за определен период и се добавя за заявяване.

За услугата се указва следното:

- Получаване на

Преминаване към следващата стъпка се осъществява с бутон „Напред“.

7. На страница „Прикачени документи“ се избират необходимите документи за услугата или услугите, които ще се прикачат.
- Към всеки тип документ се посочва дали важи за цялото заявление или се посочват конкретните обекти, за които важи документа. За конкретната услуга няма задължителни документи.

Преминаване към следващата стъпка се осъществява с бутон „Напред“.

8. В страница „Преглед“ се преглежда цялата въведена информация.

1. Заявител 2. Услуги 3. Прикачени 4. Преглед

1. Заявител

1. ЕГН/Булстат: []

2. Данни за контакт

Ел. поща: []
 Телефон: []
 Адрес: България, обл. Благоевград, общ. Благоевград, п.к. 2700, гр. Благоевград, кв. 7, бл. 6, ул. Вазов, № 76

Код на услуга: 1597

1 Предоставяне на данни от регистър на извършени промени в КККР на недвижимите имоти за определен период

Брой: 1 Цена: 0.00 лв.

PII 07079.3.1604 гр. Бургас, м. Маджа

Получаване на: Портал

услуги: 1 Брой Обща стойност: 0.00 лв.

Декларирам, че съм запознат с политиката за защита на личните данни, обработвани по силата на ЗКПР.
 Известно ми е, че за декларирани неверни данни нося наказателна отговорност по чл. 313 от Наказателния кодекс.
 Декларирам, че съм съгласен да бъде уведомяван за хода на услугата и за издадени актове на административен орган по посочения от мен начин в профила ми в системата.
 Декларирам, че за имотите, на които не съм извършил справки за собственост, няма да имам претенции към данните на лицата.

ИЗПРАТИ
 СВАЛИ
 ЗАПИС
 НАЗАД

Избират се съгласията и декларациите, за да се пристъпи към стъпка изпращане.

- Декларирам, че съм запознат с политиката за защита на личните данни, обработвани по силата на ЗКПР.
- Известно ми е, че за декларирани неверни данни нося наказателна отговорност по чл. 313 от Наказателния кодекс.
- Декларирам, че съм съгласен да бъде уведомяван за хода на услугата и за издадени актове на административен орган по посочения от мен начин в профила ми в системата.
- Декларирам, че за имотите, на които не съм извършил справки за собственост, няма да имам претенции към данните на лицата.

Избира се бутон „Изпрати“.

9. След избор на бутона, автоматично се пренасочва към страница с регистрирания документ. Не се извършва плащане, тъй като услугата е безплатна. Статусът на заявлението е Разпределен.

За невръщящи A- A+ ЧЗВ | Контакти | Помощ | Указания

Търсене Валута: BGN / EUR En

РЕПУБЛИКА БЪЛГАРИЯ
 Агенция по геодезия, картография и кадастър
 КАИС - Портал за електронни услуги

АГЕНЦИЯ ПО ГЕОДЕЗИЯ,
 КАРТОГРАФИЯ И КАДАСТЪР

КАРТА УСЛУГИ РЕГИСТРИ ЖАЛБИ ДОКУМЕНТИ СПРАВКИ ПРАВОСПОСОБНИ ЛИЦА

Входящи Начало - Входящи

Вх. номер: 01-9262-03.09.2024 Статус: Всички Статус на плащане: Всички Обект: []

Регистриран от: [] Регистриран до: [] Платен от: [] Платен до: [] Приключен от: [] Приключен на: []

Получаване до: [] Получаване от: [] Тип заявление: Всички Тип услуга: []

Тип клиент: Всички

Търсене

Експорт към: [] [] [] [] []

Вх. номер	Тип	Статус на плащ...	Сума	Плащане на	Обекти	Статус	Приключен на	Предаден на	Действия
01-9262-03.09.2024	Заявление за услуги от кадастрална карта и кадастрални регистри (Нова нормативна)	Безплатен	0.00 лв.		07079.3.1604	Разпределен			Виж

10 - 1 от 1 записи

10. Тази услуга е автоматична, което не изисква намеса на експерт от страна на АГКК. Резултатът от услугата, ще се появи в профила на заявителя автоматично. Статусът на заявлението вече е Приключено.

ВАЖНО: Заявлението с тази услуга ще се изпълни, когато:

- Обикновените автоматични задачи отиват за изпълнение чак след изтичане на срока на бързата задача;
- Бързите задачи на тази услуга имат срок 8 часа.

За незрящи A- A+ ЧЗВ | Контакти | Помощ | Указания

Търсене Валута: BGN / EUR En

РЕПУБЛИКА БЪЛГАРИЯ
Агенция по геодезия, картография и кадастър
КАИС - Портал за електронни услуги

АГЕНЦИЯ ПО ГЕОДЕЗИЯ,
КАРТОГРАФИЯ И КАДАСТЪР

КАРТА УСЛУГИ РЕГИСТРИ ЖАЛБИ ДОКУМЕНТИ СПРАВКИ ПРАВОСПОСОБНИ ЛИЦА

Начало - Входящи

Входящи

Вх. номер: [] Статус: Всички Статус на плащане: Всички Обект: []

Регистриран от: [] Регистриран до: [] Платен от: [] Платен до: [] Приключен от: [] Приключен на: []

Получаване до: [] Получаване от: [] Тип заявление: Всички Тип услуга: []

Тип клиент: Всички

Търсене

Експорт към: [] [] [] [] []

Вх. номер	Тип	Статус на плащ...	Сума	Плащане на	Обекти	Статус	Приключен на	Предаден на	Действия
[]	Заявление за услуги от кадастрална карта и кадастрални регистри (Нова нормативна)	Платен	[]	[]	[]	Приключено	[]	[]	Виж

1 - 1 от 1 записи

11. Преглед на получения резултат може да се направи през бутон Виж, който отваря преписка на заявлението.

Заявление за услуги от кадастрална карта и кадастрални регистри (Нова нормативна):

ЗАЯВЛЕНИЕ ПРЕПИСКИ

1. Заявител

1. ЕГН/Булстат:

2. Данни за контакт

Ел. поща:

Телефон:

Адрес: България, обл. Благоевград, общ. Благоевград, п.к. 2700, гр. Благоевград, кв. 7, бл. 6, ул. Вазов, № 76

3. Документи

XML документ application.xml

1

Код на услуга: 1597

Брой:

Цена:

Предоставяне на данни от регистър на извършени промени в КККР на недвижимите имоти за определен период

1

0.00 лв.

• ПИ 07079.3.1604 гр. Бургас, м. Мадика

Получаване на:

Портал

услуги: 1 Брой Обща стойност: 0.00 лв.

Печат

Обратна връзка

12. От таб Преписки може да се прегледа и/или сваля получените резултати.

Заявление за услуги от кадастрална карта и кадастрални регистри (Нова нормативна): 01-9262-03.09.2024

ЗАЯВЛЕНИЕ ПРЕПИСКИ

		Search...
▼	01-9262-03.09.2024	Свали
▼	Заявление за услуги от кадастрална карта и кадастрални регистри (Нова нормативна) 01-9262-03.09.2024	Свали Преглед
	XML документ application.xml	Свали Преглед
▼	Регистър на извършените промени 26-1394-04.09.2024 07079.3.1604	Свали Преглед
	Файл Регистър на извършени промени в КККР 07079.3.1604.pdf	Свали Преглед

Печат

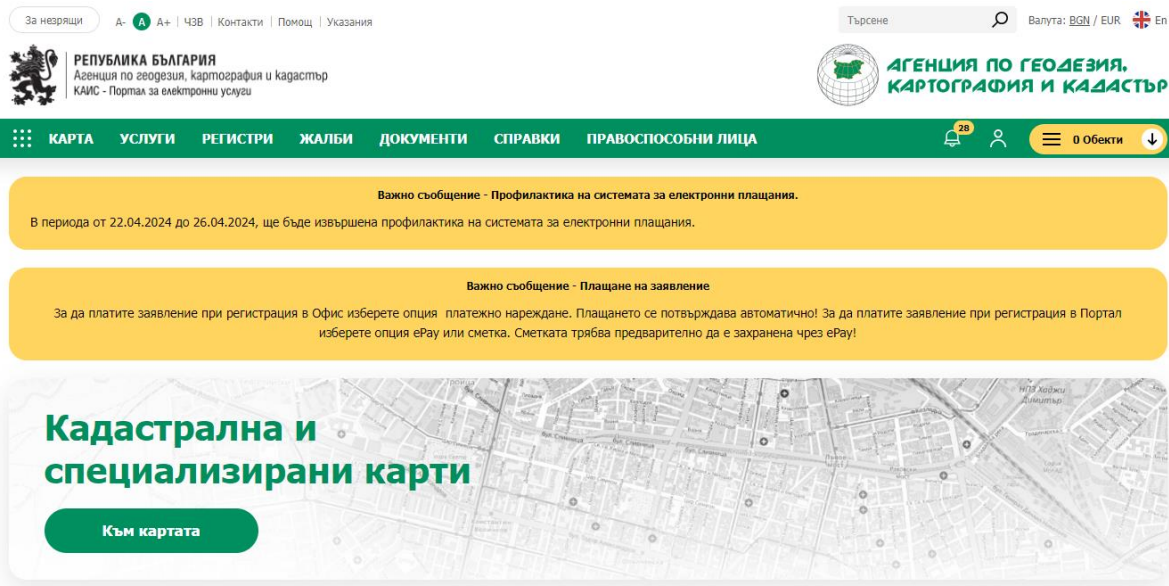
13. Резултат от услугата.

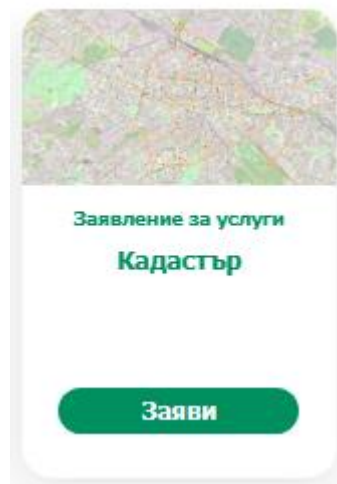
Извлечение за извършение промени в КККР

07079.3.1604	05.11.2009 15:58:45	10-23496 - 05.11.2009
07079.3.1604	05.07.2022 15:13:05	01-376039-01.07.2022

Предишен идентификатор: **няма данни**

4. Подаване на заявление за Услуга Определяне и запазване на идентификатор на недвижим имот и нанасянето му в кадастралния регистър на идентификаторите и промените им

№	Действие
1.	<p>Отваря се начална страница на Портал.</p> 
2.	<p>Натиска се бутон „Заяви“ от панел „Заявление за услуги Кадастър“.</p>



3. Отваря се страница „Заявление за услуги КККР“ страница „Заявител“.

Заявление за услуги от кадастрална карта и кадастрални регистри (Нова нормативна) ← Изход от режим на заявление

1 Заявител 2 Услуги 3 Преглед

1. Автор

Тип: Физическо лице 🔗 Указания

Наименование: ЕГН/Булстат:

Заявлението се подава:

2. Данни за контакт

Избери адрес: 🔗 Указания

България, обл. Благоевград, общ. Благоевград, п.к. 2700, гр. Благоевград, кв. 7, бл...

Ел. поща: Телефон:

Адрес: България, обл. Благоевград, общ. Благоевград, п.к. 2700, гр. Благоевград, кв. 7, бл. 6, ул. Вазов, № 76

3. Получател на готовите документи

Получател на готовите документи 🔗 Указания

© 2024 Агенция по геодезия, картография и кадастър. Всички права запазени! - Kais.Portal v3.0.45/56

4. В страница „Услуги“ се избират обектите и услугите, които ще се заявяват.

Заявление за услуги от кадастрална карта и кадастрални регистри (Нова нормативна) ← Изход от режим на заявление

1. Заявител 2. Услуги 3. Преглед

1. По входящ документ Указания

Входящ номер Добави

2. Обекти Указания

Няма избрани обекти Избери от карта

3. Услуги Указания

Филтрирай Филтрирай

Всъщни Санди Извадки Исторически справки Изменения
 Услуги WMS/WFS Други

Избери всички
 760. Вписване на настъпили изменения в кадастралния регистър на недвижимоите имоти
 01. Вписване на настъпили изменения в регистъра на зоните на ограничения
 1016. Вписване на настъпили изменения в кадастралната карта
 8000. Достъп до кадастрални данни през WFS услуга
 8001. Достъп до кадастрални данни през WMS услуга
 1318. Друг вид удостоверение
 1494. Извлечение на кадастрална карта в цифров вид без данни за собствеността
 1475. Извлечение на кадастрална карта в цифров вид за изменение на КЮОР
 2020. Извлечение на копие от кадастралната карта в графичен вид по идентификатор
 2021. Извлечение на копие от кадастралната карта в графичен вид по посочен от потребителя обхват

Добави

Добавяне услуга Откажи всички услуги услуги: 0 Брой Обща стойност: 0.00 лв.

НАПРЕД НАЗАД

ВАЖНО: Търсенето на услуга с непълно име, не изисква поставяне % или *, ако се поставят няма да намери резултат.

5. Добавяне на обекти.

Избира се бутон Избери от карта.

Отваря се карта – има две възможности да се намери обект:

1) Чрез търсене по определение критерии;

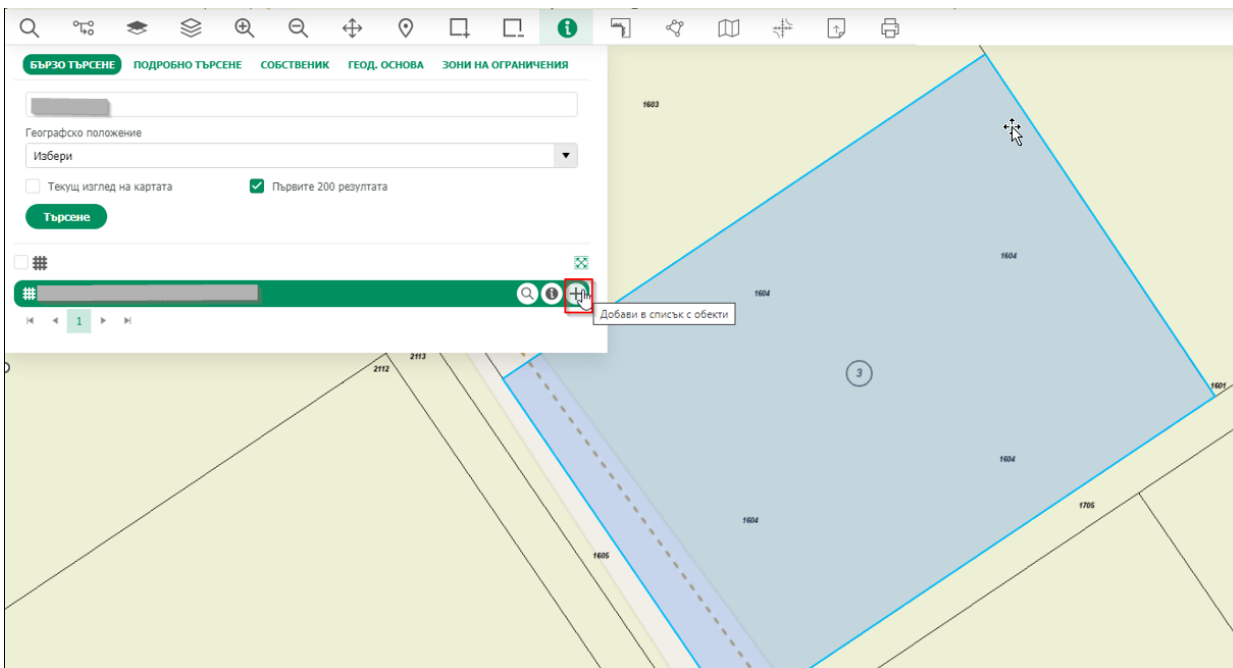
Търсене по идентификатор: Сграда 67338.509.6.3

БЪРЗО ТЪРСЕНЕ ПОДРОБНО ТЪРСЕНЕ СОБСТВЕНИК ГЕОД. ОСНОВА ЗОНИ НА ОГРАНИЧЕНИЯ

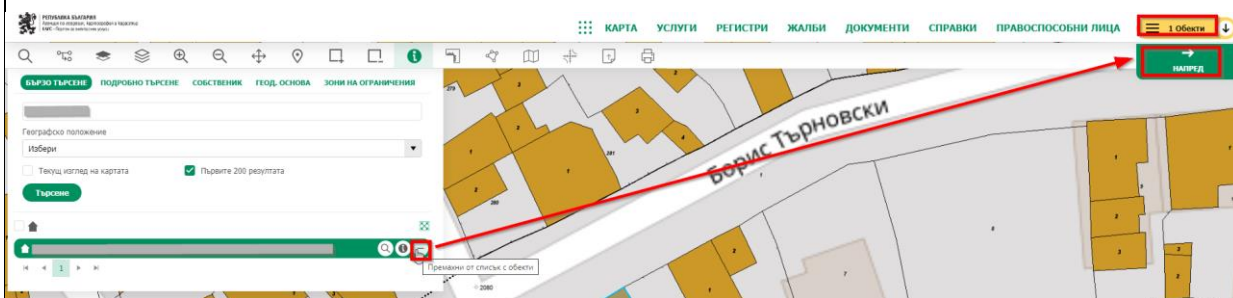
Географско положение

Текущ изглед на картата Първите 200 резултата


След като обектът е намерен, се добавя към списъка с избрани обекти.



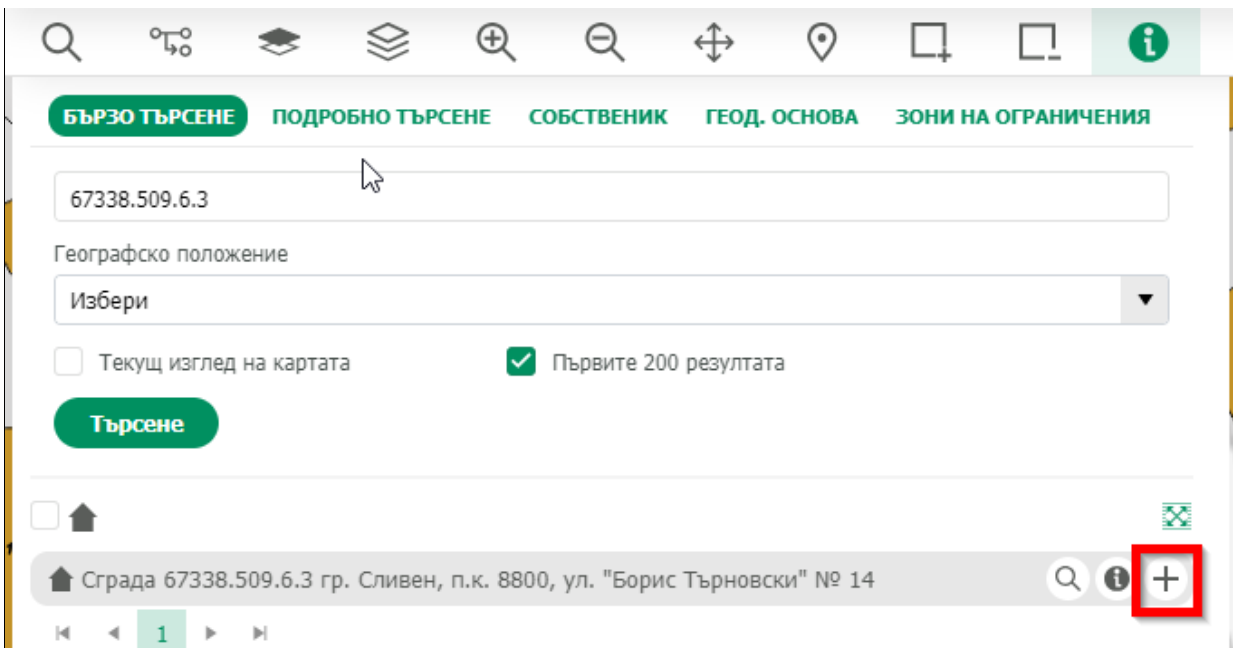
Избира се бутон „Напред“.



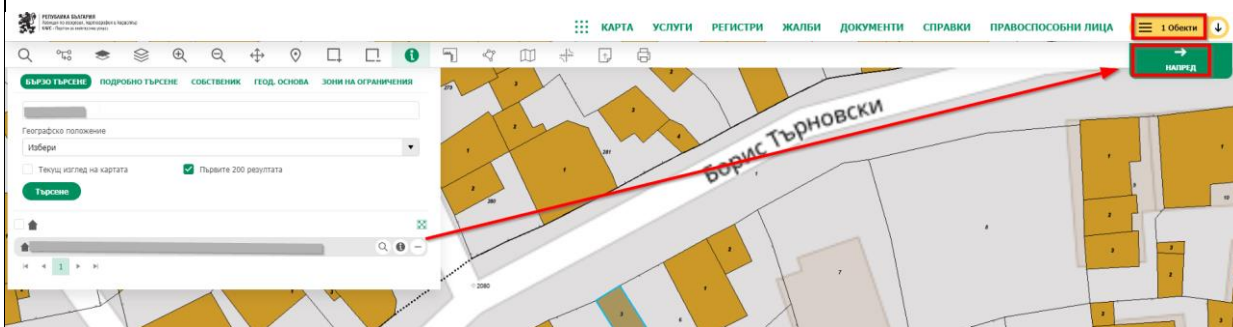
2) Чрез избор от карта – навигиране до имота



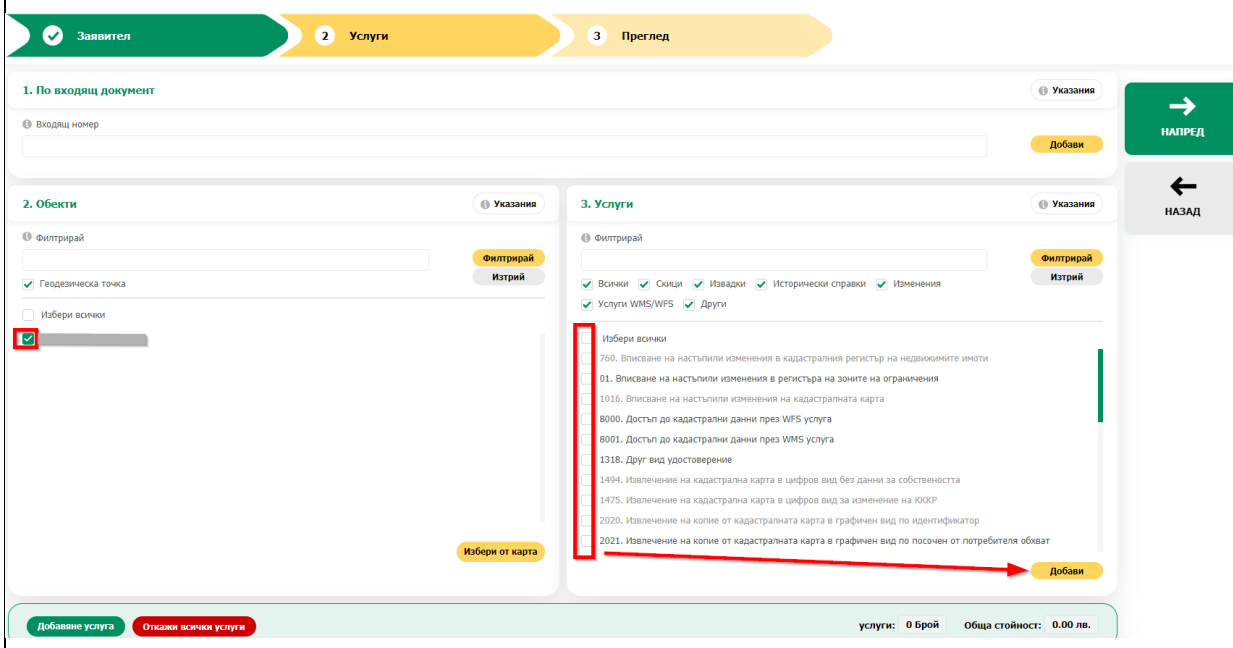
Избор и добавяне към обекти.



Обектът е добавен. Избира се бутон Напред



6. Избор на Услуга – Маркира се обектът, за който ще се заявява услуга. Избира се Услуга Определяне и запазване на идентификатор на недвижим имот и нанасянето му в кадастралния регистър на идентификаторите и промените им и се добавя за заявяване.



За услугата се указва следното:

- Вид на обекта – в случая избираме СОС
- Получаване на

Преминаване към следващата стъпка се осъществява с бутон „Напред“.

7. На страница „Прикачени документи“ се избират необходимите документи за услугата или услугите, които ще се прикачат.
- Към всеки тип документ се посочва дали важи за цялото заявление или се посочват конкретните обекти, за които важи документа. За конкретната услуга няма задължителни документи.

Преминаване към следващата стъпка се осъществява с бутон „Напред“.

8. В страница „Преглед“ се преглежда цялата въведена информация.

Избират се съгласията и декларациите, за да се пристъпи към стъпка изпращане.

- Декларирам, че съм запознат с политиката за защита на личните данни, обработвани по силата на ЗКИР.
- Известно ми е, че за декларирани неверни данни нося наказателна отговорност по чл. 313 от Наказателния кодекс.
- Декларирам, че съм съгласен да бъде уведомяван за хода на услугата и за издадени актове на административен орган по посочения от мен начин в профила ми в системата.
- Декларирам, че за имотите, на които не съм извършил справки за собственост, няма да имам претенции към данните на скицата.

Избира се бутон „Изпрати“.

9. След избор на бутона, автоматично се пренасочва към страница с регистрирания документ. Услугата е безплатна и не е необходимо плащане.

Входящи

Вх. номер: 01-9266-03.09.2024

Статус: Всички

Статус на плащане: Всички

Обект:

Регистриран от:

Регистриран до:

Платен от:

Платен до:

Приключен от:

Приключен на:

Получаване до:

Получаване от:

Тип заявление: Всички

Тип услуга:

Тип клиент: Всички

Търсене

Вх. номер	Тип	Статус на плащ...	Сума	Плащане на	Обекти	Статус	Приключен на	Предаден на	Действия
	Заявление за услуги от кадастрална карта и кадастрални регистри (Нова нормативна)	Безплатен	0.00 лв.			Разпределен			Виж

1 - 1 от 1 записи

10. Тази услуга е автоматична, което не изисква намеса на експерт от страна на АГКК. Резултатът от услугата, ще се появи в профила на заявителя автоматично. Статусът на заявлението вече е Приключено.

Вх. номер	Тип	Статус на плащ...	Сума	Плащане на	Обекти	Статус	Приключен на	Предаден на	Действия
	Заявление за услуги от кадастрална карта и кадастрални регистри (Нова нормативна)	Безплатен	0.00 лв.		67338.509.6.3	Приключено			Виж

1 - 1 от 1 записи

11. Преглед на получения резултат може да се направи през бутон Виж, който отваря преписка на заявлението.

Заявление за услуги от кадастрална карта и кадастрални регистри (Нова нормативна): 01-9266-03.09.2024

Начало -> Заявление за услуги от кадастрална карта ...

ЗАЯВЛЕНИЕ ПРЕПИСКИ

Регистриран на: 3.09.2024 г. 14:25:15 ч.
Статус: Приключено
Статус на плащане: Безплатен

1. Заявител

1. ЕГН/Булстат:

2. Данни за контакт

Ел. поща:
Телефон: 876867678
Адрес: България, обл. Благоевград, общ. Благоевград, п.к. 2700, гр. Благоевград, кв. 7, бл. 6, ул. Вазов, № 76

3. Документи

XML документ application.xml

Код на услуга: 554 Брой: 1 Цена: 0.00 лв.
1 Определяне и запазване на идентификатор на недвижим имот и нанасянето му в кадастралния регистър на идентификаторите и промените им
Сграда 67338.509.6.3 гр. Сливен, п.к. 8800, ул. "Борис Търновск...
Вид на обекта: Поземлен имот Получаване на: Портал

услуги: 1 Брой Обща стойност: 0.00 лв.

Печат

Обратна връзка

12. От таб Преписки може да се прегледа и/или сваля получените резултат.

Заявление за услуги от кадастрална карта и кадастрални регистри (Нова нормативна):

ЗАЯВЛЕНИЕ ПРЕПИСКИ

Search...

- 01-9266-03.09.2024 [Свали](#)
- Заявление за услуги от кадастрална карта и кадастрални регистри (Нова нормативна) [Свали](#) [Преглед](#)
- XML документ application.xml [Свали](#) [Преглед](#)
- Удостоверение за проектни идентификатори 25-637-03.09.2024 67338.509.6.3 [Свали](#) [Преглед](#)
- Файл Запазване на Ки 67338.509.6.3.pdf [Свали](#) [Преглед](#)

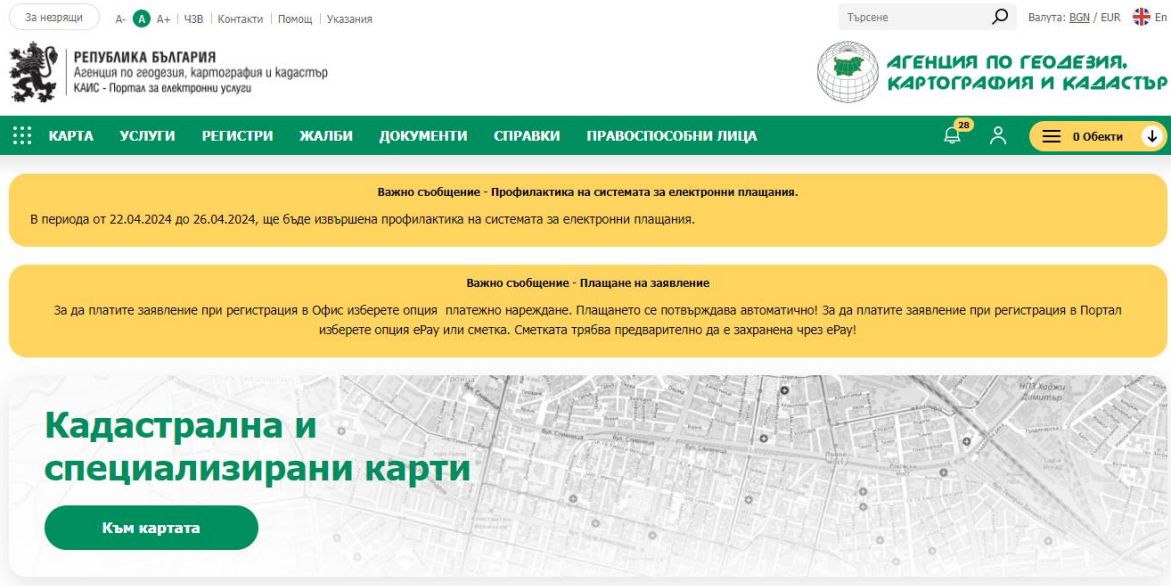
Печат

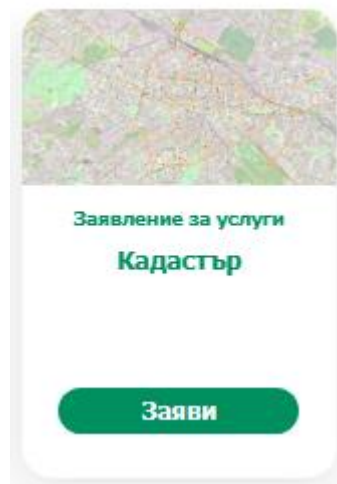
13. Резултат от услугата.

УДОСТОВЕРЕНИЕ
за предоставяне на проектен идентификатор
№25-637-03.09.2024 г.

Агенция по геодезия, картография и кадастър, на основание чл. 10, ал. 1 от Наредба № РД-02-20-3 от 29 септември 2016 г. за структурата и съдържанието на идентификатора на недвижимия имот и на номера на зоната на ограничение в кадастъра, и заявление с вх. №01-9266-03.09.2024 г., удостоверява, че за заявените от Вас нови обекти на кадастъра са определени идентификатори, както следва:
- за 1 брой поземлен имот - 67338.509.80;

5. Подаване на заявление за Услуга Издаване на препис-извлечение от кадастралния регистър на точките от работната геодезическа основа

№	Действие
1.	<p>Отваря се начална страница на Портал.</p> 
2.	<p>Натиска се бутон „Заяви“ от панел „Заявление за услуги Кадастър“.</p>



3. Отваря се страница „Заявление за услуги КККР“ страница „Заявител“.

Заявление за услуги от кадастрална карта и кадастрални регистри (Нова нормативна) ← Изход от режим на заявление

1 Заявител 2 Услуги 3 Преглед

1. Автор

Тип: Физическо лице Указания

Наименование: ЕГН/Булстат:

Заявлението се подава:

2. Данни за контакт

Избери адрес: Указания

България, обл. Благоевград, общ. Благоевград, п.к. 2700, гр. Благоевград, кв. 7, бл...

Ел. поща: Телефон:

Адрес: България, обл. Благоевград, общ. Благоевград, п.к. 2700, гр. Благоевград, кв. 7, бл. 6, ул. Вазов, № 76

3. Получател на готовите документи

Указания

Получател на готовите документи

© 2024 Агенция по геодезия, картография и кадастър. Всички права запазени! - Kais.Portal v3.0.45/56

4. В страница „Услуги“ се избират обектите и услугите, които ще се заявяват.

Заявление за услуги от кадастрална карта и кадастрални регистри (Нова нормативна) ← Изход от режим на заявление

1. Заявител 2. Услуги 3. Преглед

1. По входящ документ Указания

Входящ номер Добави

2. Обекти Указания

Няма избрани обекти Избери от карта

3. Услуги Указания

Филтрирай Филтрирай

Всеки Сиди Извади Исторически справки Изменения
 Услуги WMS/WFS Други

Избери всички
 760. Вписване на настъпили изменения в кадастралния регистър на недвижимоите имоти
 01. Вписване на настъпили изменения в регистъра на зоните на ограничения
 1016. Вписване на настъпили изменения в кадастралната карта
 8000. Достъп до кадастрални данни през WFS услуга
 8001. Достъп до кадастрални данни през WMS услуга
 1318. Друг вид удостоверение
 1494. Извлечение на кадастрална карта в цифров вид без данни за собствеността
 1475. Извлечение на кадастрална карта в цифров вид за изменение на КЮОР
 2020. Извлечение на копие от кадастралната карта в графичен вид по идентификатор
 2021. Извлечение на копие от кадастралната карта в графичен вид по посочен от потребителя обхват

Добави

Добавяне услуга Откажи всички услуги услуги: 0 Брой Обща стойност: 0.00 лв.

→ НАПРЕД
← НАЗАД

ВАЖНО: Търсенето на услуга с непълно име, не изисква поставяне % или *, ако се поставят няма да намери резултат.

5. Добавяне на обекти.

Избира се бутон Избери от карта.

Отваря се карта. Избира се Търсене и таб Геод. основа.

Въвеждат се следните данни – Област Пловдив, Община Съединение, Населено място с. Неделево (51305). Избира(т) се геодезическа(и) точка(и) и се добавя(т) към списъка с обекти.

БЪРЗО ТЪРСЕНЕ ПОДРОБНО ТЪРСЕНЕ СОБСТВЕНИК **ГЕОД. ОСНОВА** ЗОНИ НА ОГРАНИЧЕНИЯ

Област Община Населено място

Номер на точка Име на обект

Географско положение

Текущ изглед на картата Първите 200 резултата

Търсене

Геодезическа точка 1 Точка № 1, с. Неделево (ЕКАТТЕ 51305), кота 235.277 м. + + +

Геодезическа точка 1 Точка № 1, с. Неделево (ЕКАТТЕ 51305), кота 0 м. + + +

Геодезическа точка 2 Точка № 2, с. Неделево (ЕКАТТЕ 51305), кота 0 м. + + +

Геодезическа точка 2 Точка № 2, с. Неделево (ЕКАТТЕ 51305), кота 234.609 м. + + +

Геодезическа точка 3 Точка № 3, с. Неделево (ЕКАТТЕ 51305), кота 0 м. + + +

Геодезическа точка 3 Точка № 3, с. Неделево (ЕКАТТЕ 51305), кота 233.728 м. + + +

Геодезическа точка 4 Точка № 4, с. Неделево (ЕКАТТЕ 51305), кота 235.052 м. + + +

Геодезическа точка 4 Точка № 4, с. Неделево (ЕКАТТЕ 51305), кота 0 м. + + +

Геодезическа точка 5 Точка № 5, с. Неделево (ЕКАТТЕ 51305), кота 239.383 м. + + +

Геодезическа точка 5 Точка № 5, с. Неделево (ЕКАТТЕ 51305), кота 0 м. + + +

← 1 2 3 4 5 6 7 8 9 10 ... ▶

Добави в списък с обекти

Избира се бутон „Напред“.

6. Избор на Услуга – Маркира се обектът, за който ще се заявява услуга. Избира се Услуга Издаване на препис-извлечение от кадастралния регистър на точките от работната геодезическа основа и се добавя за заявяване.

The screenshot displays a multi-step process for selecting a service. Step 1, 'По входящ документ', has a search field for 'Входящ номер'. Step 2, 'Обекти', includes a filter and a list of points, with one point selected. Step 3, 'Услуги', shows a list of services with checkboxes for 'Всички', 'Скъзи', 'Извадки', 'Исторически справки', 'Изменения', 'Услуги WMS/WFS', and 'Други'. The service 'Издаване на препис-извлечение от кадастралния регистър на точките от работната геодезическа основа' is highlighted, and a red arrow points to its 'Добави' button. At the bottom, there are buttons for 'Добавяне услуга' and 'Откажи всички услуги', and a summary: 'услуги: 0 Брой Обща стойност: 0.00 лв.'.

За услугата се указва следното:

- Получаване на.

The screenshot shows the details of the selected service. The service code is 364. The name is 'Издаване на препис-извлечение от кадастралния регистър на точките от работната геодезическа основа'. The quantity is 1 and the price is 0.00 лв. There are dropdown menus for 'Основание за промяна на цената' (set to 'Избери') and 'Получаване на:' (set to 'Портал'). A comment field is also present. At the bottom, there are buttons for 'Добавяне услуга' and 'Откажи всички услуги', and a summary: 'услуги: 1 Брой Обща стойност: 0.00 лв.'.

Преминаване към следващата стъпка се осъществява с бутон „Напред“.

7. На страница „Прикачени документи“ се избират необходимите документи за услугата или услугите, които ще се прикачат.
Към всеки тип документ се посочва дали важи за цялото заявление или се посочват конкретните обекти, за които важи документа. За конкретната услуга няма задължителни документи.

Заявление за услуги от Кадастрална Карта и Кадастрални Регистри (КККР) ← Изход от режим на заявление

1. Други

Прикачи файл

Избери файл

Добави

Указания

Описание

Свържи с избраните обекти

НАПРЕД

НАЗАД

Преминаване към следващата стъпка се осъществява с бутон „Напред“.

8. В страница „Преглед“ се преглежда цялата въведена информация.

1. Заявител

ЕГН/Булстат:

2. Данни за контакт

Ел. поща:

Телефон: 876867678

Адрес: България, обл. Благоевград, общ. Благоевград, п.к. 2700, гр. Благоевград, кв. 7, бл. 6, ул. Вазов, № 76

ИЗПРАТИ

СВАЛИ

ЗАПИС

НАЗАД

Код на услуга: 364

Брой: 1

Цена: 0.00 лв.

Издаване на препис-извлечение от кадастралния регистър на точките от работната геодезическа основа

Геодезическа точка 1 Точка № 1, с. Неделово (EKATTE 51305), кота 235.277 м.

Получаване на: Портал

услуги: 1 Брой Обща стойност: 0.00 лв.

Декларирам, че съм запознат с политиката за защита на личните данни, обработвани по силата на ЗКИР.

Известно ми е, че за декларираните неверни данни нося наказателна отговорност по чл. 313 от Наказателния кодекс.

Декларирам, че съм съгласен да бъда уведомяван за хода на услугата и за издадени актове на административен орган по посочения от мен начин в профила ми в системата.

Декларирам, че за имотите, на които не съм извършил справки за собственост, няма да имам претенции към данните на скицата.

Избират се съгласията и декларациите, за да се пристъпи към стъпката за заявяване.

- Декларирам, че съм запознат с политиката за защита на личните данни, обработвани по силата на ЗКИР.
- Известно ми е, че за декларираните неверни данни нося наказателна отговорност по чл. 313 от Наказателния кодекс.
- Декларирам, че съм съгласен да бъда уведомяван за хода на услугата и за издадени актове на административен орган по посочения от мен начин в профила ми в системата.
- Декларирам, че за имотите, на които не съм извършил справки за собственост, няма да имам претенции към данните на скицата.

Избира се бутон „Изпрати“.

9. След избор на бутона, автоматично се пренасочва към страница с регистрирания документ. Услугата е безплатна и не се изисква плащане.

КАРТА УСЛУГИ РЕГИСТРИ ЖАЛБИ ДОКУМЕНТИ СПРАВКИ ПРАВОСПОСОБНИ ЛИЦА

40

1 Обекти

Начало → Входящи

Входящи

Вх. номер: [] Статус: Всички Статус на плащане: Всички Обект: []

Регистриран от: [] Регистриран до: [] Платен от: [] Платен до: [] Приключен от: [] Приключен на: []

Получаване до: [] Получаване от: [] Тип заявление: Всички Тип услуга: []

Тип клиент: Всички

Търсене

Експорт към: [] [] [] []

Вх. номер	Тип	Статус на плащ...	Сума	Плащане на	Обекти	Статус	Приключен на	Предаден на	Действия
[]	Заявление за услуги от кадастрална карта и кадастрални регистри (Нова нормативна)	Безплатен	0.00 лв.		1	Разпределен			Виж

1 - 1 от 1 записи

10. Тази услуга е автоматична, което не изисква намеса на експерт от страна на АГКК. Резултатът от услугата, ще се появи в профила на заявителя автоматично. Статусът на заявлението вече е Приключено.

Входящи Начало → Входящи

Вх. номер: Статус: Статус на плащане: Обект:

Регистриран от: Регистриран до: Платен от: Платен до: Приключен от: Приключен на:

Получаване до: Получаване от: Тип заявление: Тип услуга:

Тип клиент: Търсене

Експорт към:

Вх. номер	Тип	Статус на плащ...	Сума	Плащане на	Обекти	Статус	Приключен на	Предаден на	Действия
<input type="text"/>	Заявление за услуги от кадастрална карта и кадастрални регистри (Нова нормативна)	Безплатен	0.00 лв.		1	Приключено			Виж

1 - 1 от 1 записи

11. Преглед на получения резултат може да се направи през бутон Виж, който отваря преписка на заявлението.

Заявление за услуги от кадастрална карта и кадастрални регистри (Нова нормативна): 01-9267-03.09.2024 Начало → Заявление за услуги от кадастрална карта ...

ЗАЯВЛЕНИЕ ПРЕПИСКИ

1. Заявител

1. ЕГН/Булстат:

2. Данни за контакт

Ел. поща:
 Телефон:
 Адрес: България, обл. Благоевград, общ. Благоевград, п.к. 2700, гр. Благоевград, кв. 7, бл. 6, ул. Вазов, № 76

3. Документи

[XML документ application.xml](#)

1 Код на услуга: 364 Брой: 1 Цена: 0.00 лв.

Издаване на препис-извлечение от кадастралния регистър на точките от работната геодезическа основа

- Геодезическа точка 1 Точка № 1, с. Неделево (EKATTE 51305), к...

Получаване на: Портал

услуги: 1 Брой Обща стойност: 0.00 лв.

Печат Обратна връзка

12. От таб Преписки може да се прегледа и/или сваля получения резултат.

Заявление за услуги от кадастрална карта и кадастрални регистри (Нова нормативна): [ID]

Начало → Заявление за услуги от кадастрална карта ...

ЗАЯВЛЕНИЕ **ПРЕПИСКИ**

Регистриран на: [ID] ч.

Статус: **Приключено**

Статус на плащане: **Безплатен**

Search...

▼ [ID] **Свали**

▼ Заявление за услуги от кадастрална карта и кадастрални регистри (Нова нормативна) 01-9267-03.09.2024 **Свали Преглед**

XML документ application.xml **Свали Преглед**

▼ Регистър на РГО 15-13900-03.09.2024 1 **Свали Преглед**

Файл Извлечение от РГО 01-9267-03.09.2024.pdf **Свали Преглед**

Печат

13. Резултат от услугата –



София 1618, кв. Павлово, ул. Мусала №1
 ТЕЛ.: 02/818 83 83, ФАКС: 02/955 53 33
 ACAD@CADASTRE.BG • WWW.CADASTRE.BG

стр. 1 от 1

Извлечение от кадастралния регистър на точките от работната геодезическа основа за землището на с. Неделово, община Съединение, област Пловдив

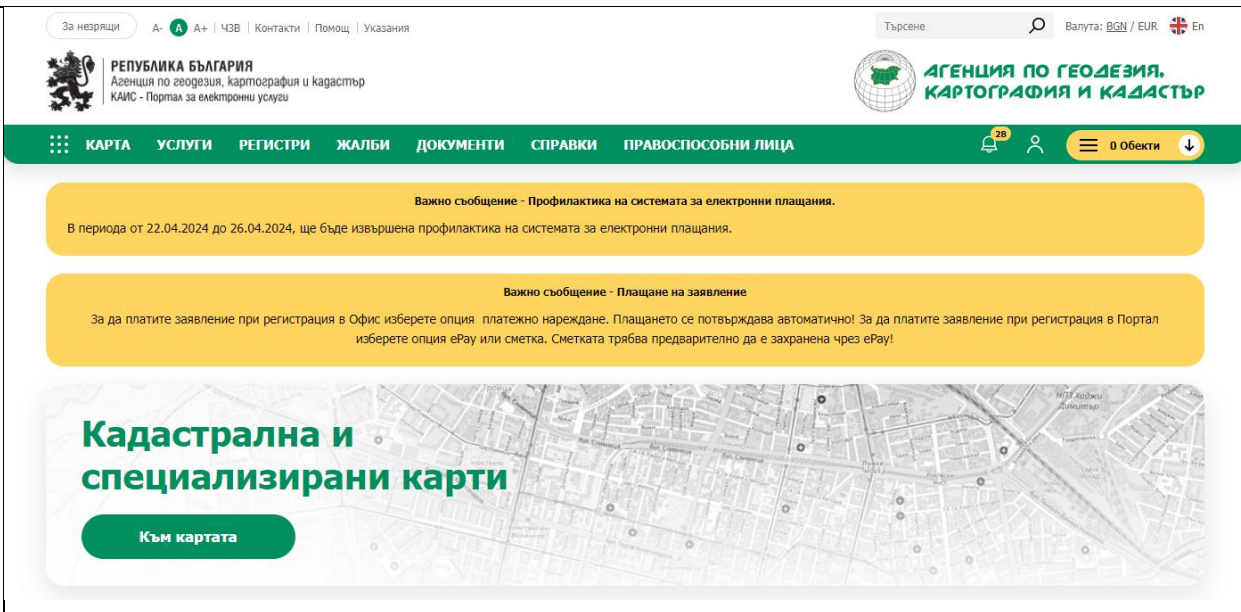
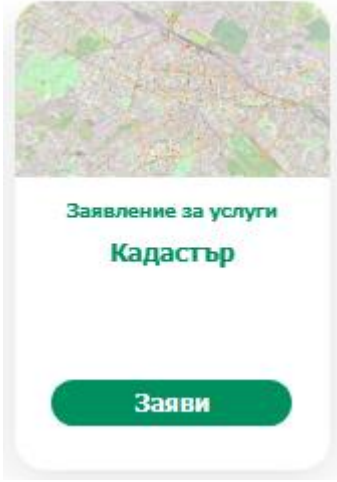
Вид на точка	№ на точка	Клас	Координати				Координатна система	Надморска височина		Височинна система	Начин на стабилизиране	Физическо състояние на знака	Стар № на точка
			X(m)	mx(mm)	Y(m)	my(mm)		Н(м)	mh(mm)				
1	2	3	4	5	6	7	8	9	10	11	12	13	14
Височинна опорна точка	1	8	8604661.171	0.0	4565720.281	0.0	1970 г.	235.277	0.0	Балтийска	Липсва информация	без подземен център	



ИЗВЛЕЧЕНИЕ №15-13900-03.09.2024 г., ИЗДАДЕНО ВЪЗ ОСНОВА НА ЗАЯВЛЕНИЕ С №01-9267-03.09.2024 г.

6. Подаване на заявление за Услуга Извлечение от регистъра на зоните на ограничение

№	Действие
1.	Отваря се начална страница на Портал.

	
2.	<p>Натиска се бутон „Заяви“ от панел „Заявление за услуги Кадастър“.</p> 
3.	<p>Отваря се страница „Заявление за услуги КККР“ страница „Заявител“.</p>

Заявление за услуги от кадастрална карта и кадастрални регистри (Нова нормативна) ← Изход от режим на заявление

1 Заявител 2 Услуги 3 Преглед

1. Автор Указания

Тип: **Физическо лице**

Наименование: ЕГН/Булстат:

Заявлението се подава:

Лично

2. Данни за контакт Указания

Избери адрес:

България, обл. Благоевград, общ. Благоевград, п.к. 2700, гр. Благоевград, кв. 7, бл...

Ел. поща: Телефон:

Адрес: България, обл. Благоевград, общ. Благоевград, п.к. 2700, гр. Благоевград, кв. 7, бл. 6, ул. Вазов, № 76

Добави Избери

3. Получател на готовите документи Указания

Получател на готовите документи

→ **НАПРЕД**

© 2024 Агенция по геодезия, картография и кадастр. Всички права запазени - KaisPortal v3.0.45/56

4. В страница „Услуги“ се избират обектите и услугите, които ще се заявяват.

Заявление за услуги от кадастрална карта и кадастрални регистри (Нова нормативна) ← Изход от режим на заявление

1 Заявител 2 Услуги 3 Преглед

1. По входящ документ Указания

Входящ номер

Добави

2. Обекти Указания

Няма избрани обекти

Избери от карта

3. Услуги Указания

Филтрирай

Филтрирай Изтрий

Всички Силди Извадки Исторически справки Изменения
 Услуги WMS/WFS Други

Избери всички
 760. Вписване на настъпили изменения в кадастралния регистър на недвижимите имоти
 01. Вписване на настъпили изменения в регистъра на зоните на ограничения
 1016. Вписване на настъпили изменения в кадастралната карта
 8000. Достъп до кадастрални данни през WFS услуга
 8001. Достъп до кадастрални данни през WMS услуга
 1318. Друг вид удостоверение
 1494. Извлечение на кадастрална карта в цифров вид без данни за собствеността
 1475. Извлечение на кадастрална карта в цифров вид за изменение на ЮКР
 2020. Извлечение на копие от кадастралната карта в графичен вид по идентификатор
 2021. Извлечение на копие от кадастралната карта в графичен вид по посочен от потребителя обхват

Добави

Добавяне услуга Откажи всички услуги

услуги: 0 Брой Обща стойност: 0.00 лв.

→ **НАПРЕД**

← **НАЗАД**

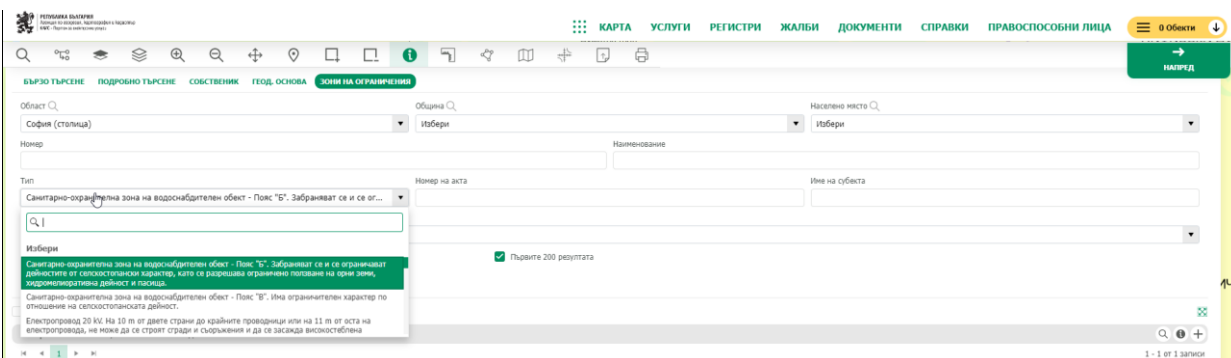
ВАЖНО: Търсенето на услуга с непълно име, не изисква поставяне % или *, ако се поставят няма да намери резултат.

5. Добавяне на обекти.

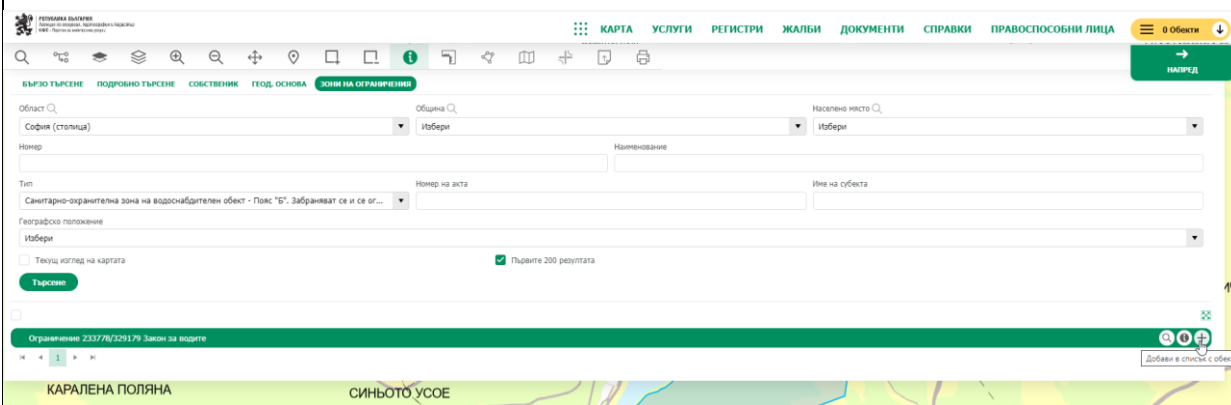
Избира се бутон Избери от карта.

Отваря се карта – избира се Търсене и таб Зони на ограничения.

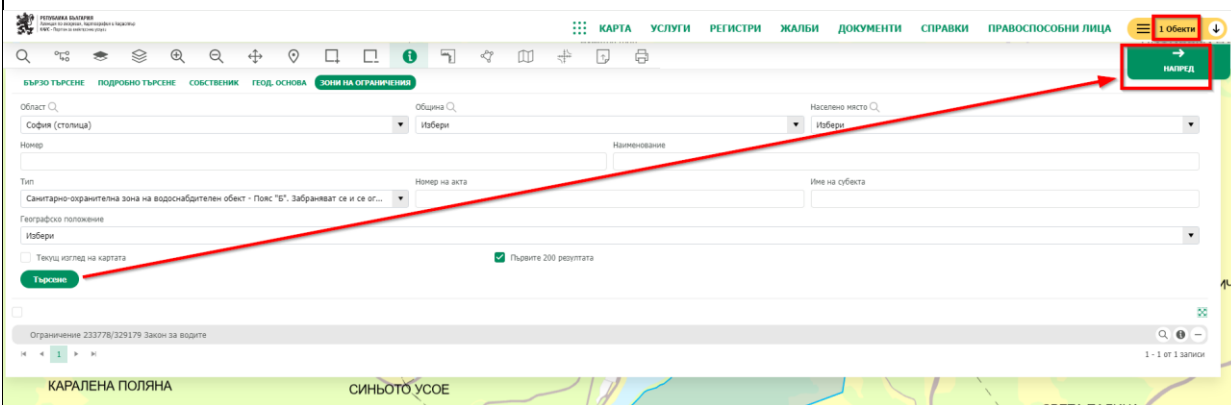
Избира се тип – пояс Б и бутон Търсене.



Обект Ограничение 233778/329179 Закон за водите се добавя към Списъка с обекти.



Избира се бутон „Напред“.



6. Избор на Услуга – Маркира се обектът, за който ще се заявява услуга. Избира се Услуга Извлечение от регистъра на зоните на ограничение и се добавя за заявяване.

За услугата се указва следното:

- Срок спрямо носителя

Преминаване към следващата стъпка се осъществява с бутон „Напред“.

7. На страница „Прикачени документи“ се избират необходимите документи за услугата или услугите, които ще се прикачат.
- Към всеки тип документ се посочва дали важи за цялото заявление или се посочват конкретните обекти, за които важи документа. За конкретната услуга няма задължителни документи.

Преминаване към следващата стъпка се осъществява с бутон „Напред“.

8. В страница „Преглед“ се преглежда цялата въведена информация.

Заявление за услуги от кадастрална карта и кадастрални регистри (Нова нормативна) ← Изход от режим на заявление

1. Заявител 2. Услуги 3. Прикачени 4. Преглед

1. Заявител
1. ЕГН/Булстат: []

2. Данни за контакт
Ел. поща: []
Телефон: 876867678
Адрес: България, обл. Благоевград, общ. Благоевград, п.к. 2700, гр. Благоевград, кв. 7, бл. 6, ул. Вазов, № 76

Код на услуга: 1391
Извлечение от регистра на зоните на ограничение
Ограничение 233778/329179 Закон за водите
Срок сприво носителя: електронен документ
Брой: 1
Цена: 17.50 лв.

Получаване на: Портал

услуги: 1 Брой Обща стойност: 17.50 лв.

Декларирам, че съм запознат с политиката за защита на личните данни, обработвани по силата на ЗКИР.
 Известно ми е, че за декларирани неверни данни нося наказателна отговорност по чл. 313 от Наказателния кодекс.
 Декларирам, че съм съгласен да бъде уведомяван за хода на услугата и за издадени актове на административен орган по посочения от мен начин в профила ми в системата.
 Декларирам, че за имотите, на които не съм извършил справки за собственост, няма да имам претенции към данните на скицата.

ИЗПРАТИ
СВАЛИ
ЗАПИС
← НАЗАД

Избират се съгласията и декларациите, за да се пристъпи към стъпка изпращане.

- Декларирам, че съм запознат с политиката за защита на личните данни, обработвани по силата на ЗКИР.
- Известно ми е, че за декларирани неверни данни нося наказателна отговорност по чл. 313 от Наказателния кодекс.
- Декларирам, че съм съгласен да бъде уведомяван за хода на услугата и за издадени актове на административен орган по посочения от мен начин в профила ми в системата.
- Декларирам, че за имотите, на които не съм извършил справки за собственост, няма да имам претенции към данните на скицата.

Избира се бутон „Изпрати“.

9. След избор на бутона, автоматично се пренасочва към страница с регистрирания документ.

За невярци А- А+ ЧЗВ | Контакти | Помощ | Указания Търсене Валута: BGN / EUR En

РЕПУБЛИКА БЪЛГАРИЯ
Агенция по геодезия, картография и кадастър
КАИС - Портал за електронни услуги

АГЕНЦИЯ ПО ГЕОДЕЗИЯ, КАРТОГРАФИЯ И КАДАСТЪР

КАРТА УСЛУГИ РЕГИСТРИ ЖАЛБИ **ДОКУМЕНТИ** СПРАВКИ ПРАВОСПОСОБНИ ЛИЦА 42 1 Обекти

Входящи Начало - Входящи

Вх. номер: [] Статус: Всички Статус на плащане: Всички Обект: []

Регистриран от: [] Регистриран до: [] Платен от: [] Платен до: [] Приключен от: [] Приключен на: []

Получаване до: [] Получаване от: [] Тип заявление: Всички Тип услуга: []

Тип клиент: Всички **Търсене**

Експорт към: [] [] [] []

Вх. номер	Тип	Статус на плащ...	Сума	Плащане на	Обекти	Статус	Приключен на	Предаден на	Действия
[]	Заявление за услуги от кадастрална карта и кадастрални регистри (Нова нормативна)	Неплатен	[]	[]	[]	Регистриран			<div style="display: flex; flex-direction: column; gap: 5px;"> Виж Плащане Откажи </div>

10 1 10 записи на страница 1 - 1 от 1 записи

ВАЖНО: Когато заявлението е в статус „Регистриран“ и „Неплатен“, то може да бъде отказано с натискане на бутон „Откажи“.





10. Избира се бутон плащане, за да бъде платена таксата за заявлението. Избира се опция


плащане от сметка и бутон Плащане.


Плащане на заявление: [REDACTED]

1. Информация за начини на плащане

Сметка на [REDACTED] - Наличност 3154.39 лв.

Плати с виртуален пос терминал    

Плати с ePay 

Плати с FastPay 

Плати с платежно нареждане

11. След извършване на плащането, статусът на плащането вече е платен, а статусът на заявлението е Разпределен

За незрящи | A- | A+ | ЧЗВ | Контакти | Помощ | Указания

Търсене [REDACTED] Валута: BGN / EUR [REDACTED] En

РЕПУБЛИКА БЪЛГАРИЯ
Агенция по геодезия, картография и кадастър
КАМС - Портал за електронни услуги

**АГЕНЦИЯ ПО ГЕОДЕЗИЯ,
КАРТОГРАФИЯ И КАДАСТЪР**

КАРТА УСЛУГИ РЕГИСТРИ ЖАЛБИ ДОКУМЕНТИ СПРАВКИ ПРАВОСПОСОБНИ ЛИЦА

Входящи Начало - Входящи

Вх. номер: [REDACTED] Статус: Всички Статус на плащане: Всички Обект: [REDACTED]

Регистриран от: [REDACTED] Регистриран до: [REDACTED] Платен от: [REDACTED] Платен до: [REDACTED] Приключен от: [REDACTED] Приключен на: [REDACTED]

Получаване до: [REDACTED] Получаване от: [REDACTED] Тип заявление: Всички Тип услуга: [REDACTED]

Тип клиент: Всички

Търсене

Експорт към: [REDACTED]

Вх. номер	Тип	Статус на плащ...	Сума	Плащане на	Обекти	Статус	Приключен на	Предаден на	Действия
[REDACTED]	Заявление за услуги от кадастрална карта и кадастрални регистри (Нова нормативна)	Платен	[REDACTED]	[REDACTED]	233778/329179	Разпределен			Виж

10 записи на страница 1 - 1 от 1 записи

12. Тази услуга е автоматична, което не изисква намеса на експерт от страна на АГКК. Резултатът от услугата, ще се появи в профила на заявителя автоматично. Статусът на заявлението вече е Приключено

За незрящи A- A+ ЧЗВ | Контакти | Помощ | Указания

Търсене Валута: BGN / EUR En

РЕПУБЛИКА БЪЛГАРИЯ
Агенция по геодезия, картография и кадастър
КАИС - Портал за електронни услуги

АГЕНЦИЯ ПО ГЕОДЕЗИЯ,
КАРТОГРАФИЯ И КАДАСТЪР

КАРТА УСЛУГИ РЕГИСТРИ ЖАЛБИ ДОКУМЕНТИ СПРАВКИ ПРАВОСПОСОБНИ ЛИЦА

43 1 Обекти

Входящи Начало → Входящи

Вх. номер: [] Статус: Всички Статус на плащане: Всички Обект: []

Регистриран от: [] Регистриран до: [] Платен от: [] Платен до: [] Приключен от: [] Приключен на: []

Получаване до: [] Получаване от: [] Тип заявление: Всички Тип услуга: []

Тип клиент: Всички

Търсене

Експорт към: [] [] [] [] []

Вх. номер	Тип	Статус на плащ...	Сума	Плащане на	Обекти	Статус	Приключен на	Предаден на	Действия
[]	Заявление за услуги от кадастрална карта и кадастрални регистри (Нова нормативна)	Платен	[]	[]	233778/329179	Приключено	[]	[]	Виж

1 - 1 от 1 записи

13. Преглед на получения резултат може да се направи през бутон Виж, който отваря преписка на заявлението.

Заявление за услуги от кадастрална карта и кадастрални регистри (Нова нормативна): 01-9268-04.09.2024 Начало → Заявление за услуги от кадастрална карта ...

ЗАЯВЛЕНИЕ ПРЕПИСКИ ПЛАЩАНЕ

1. Заявител

1. [] ЕГН/Булстат: []

2. Данни за контакт

Ел. поща: []
Телефон: 876867678
Адрес: България, обл. Благоевград, общ. Благоевград, п.к. 2700, гр. Благоевград, кв. 7, бл. 6, ул. Вазов, № 76

3. Документи

XML документ application.xml

Код на услуга: 1391	Срок спрямо носителя:	Брой:	Цена:
1 Извлечение от регистъра на зоните на ограничение	електронен документ	1	17.50 лв.

Ограничение 233778/329179 Закон за водите

Получаване на: Портал

услуги: 1 Брой Обща стойност: 17.50 лв.

Печат Обратна връзка

Регистриран на: [] г. 9:41:09 ч.
Статус: Приключено
Статус на плащане: Платен
Тип плащане: Плащане от сметка
Дата на плащане: [] ч.

14. От таб Преписки може да се прегледа и/или сваля получения резултат.

Заявление за услуги от кадастрална карта и кадастрални регистри (Нова нормативна):

ЗАЯВЛЕНИЕ **ПРЕПИСКИ** ПЛАЩАНЕ

▼

[Redacted]

Свали

▼

Заявление за услуги от кадастрална карта и кадастрални регистри (Нова нормативна) [Redacted]

Свали
Преглед

📄

XML документ application.xml

Свали
Преглед

▼

Регистър на зоните за ограничение [Redacted] 233778/329179

Свали
Преглед

📄

Файл Извлечение от регистъра на зоните на ограничение [Redacted].pdf

Свали
Преглед

Печат

15. Резултат от услугата.



София 1618, кв. Павлово, вл. Мусала №1
 ТЕЛ.: 02/818 83 83, ФАКС: 02/955 53 33
 ACAD@CADASTRE.BG • WWW.CADASTRE.BG

стр. 1 от 1

Извлечение от регистъра на зоните за ограничение

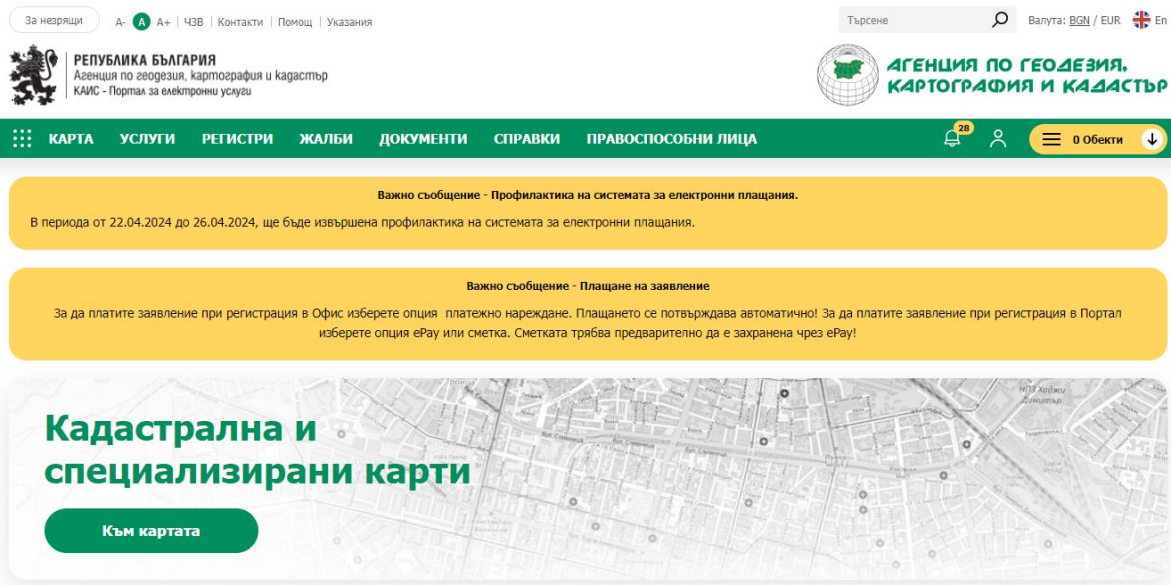
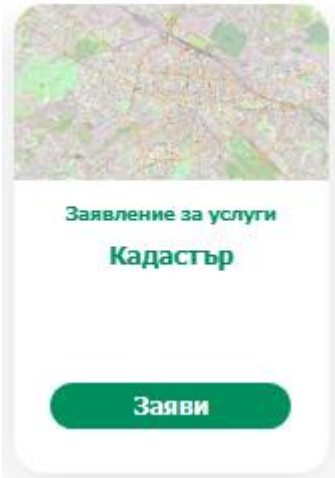
Номер на зоната на ограничение	Нормативно основание	Вид на ограничението	Площ на зоната (кв.м)	Идентификатор на господстващ имот	ЕИК / БУЛСТАТ	Име, наименование, вид, регистрация в търговски/съдебен регистър	Адрес, седалище на управление	Срок на действие	Забележка
1	2	3	4	5	6	7	8	9	10
233778/329179	Закон за водите	Санитарно-охранителна зона на водоснабдителен обект - Поле "Б". Забраняват се и се ограничават дейностите от елсскостопански характер, като се разрешава ограничено ползване на ориз земи, хидрометеорологична дейност и пасища.	1364317		99999	"СОФИЙСКА ВОДА" АД	гр. София, п.к. 1000, "ул. Неизвестна"		

ИЗВЛЕЧЕНИЕ №15-13901-04.09.2024 г., ИЗДАДENO ВЪЗ ОСНОВА НА ЗАЯВЛЕНИЕ С №01-9268-04.09.2024 г.

TEST E
 DN: CN=TEST E=office@sofia-azk.com C=BG S=Sofia
 PostalCode=1111 Phone=029238221
 OID.1.3.6.1.5.5.7.9.4=BG OID.2.5.4.3.100.1.1=BG000696327*



7. Подаване на заявление за Услуга Извлечение от кадастралния регистър на недвижимите имоти без ЕГН и адрес на носителите на права

№	Действие
1.	<p>Отваря се начална страница на Портал.</p> 
2.	<p>Натиска се бутон „Заяви“ от панел „Заявление за услуги Кадастър“.</p> 
3.	<p>Отваря се страница „Заявление за услуги КККР“ страница „Заявител“.</p>

Заявление за услуги от кадастрална карта и кадастрални регистри (Нова нормативна) ← Изход от режим на заявление

1 Заявител 2 Услуги 3 Преглед

1. Автор Указания

Тип: **Физическо лице**

Наименование: ЕГН/Булстат:

Заявлението се подава:

Лично

2. Данни за контакт Указания

Избери адрес:

България, обл. Благоевград, общ. Благоевград, п.к. 2700, гр. Благоевград, кв. 7, бл...

Ел. поща: Телефон:

Адрес: България, обл. Благоевград, общ. Благоевград, п.к. 2700, гр. Благоевград, кв. 7, бл. 6, ул. Вазов, № 76

Добави Избери

3. Получател на готовите документи Указания

Получател на готовите документи

→ НАПРЕД

© 2024 Агенция по геодезия, картография и кадастр. Всички права запазени - KaisPortal v3.0.45/56

4. В страница „Услуги“ се избират обектите и услугите, които ще се заявяват.

Заявление за услуги от кадастрална карта и кадастрални регистри (Нова нормативна) ← Изход от режим на заявление

1 Заявител 2 Услуги 3 Преглед

1. По входящ документ Указания

Входящ номер:

Добави

2. Обекти Указания

Няма избрани обекти

Избери от карта

3. Услуги Указания

Филтрирай:

Филтрирай Изтрий

Всички Силди Извадки Исторически справки Изменения
 Услуги WMS/WFS Други

Избери всички
 760. Вписване на настъпили изменения в кадастралния регистър на недвижимите имоти
 01. Вписване на настъпили изменения в регистъра на зоните на ограничения
 1016. Вписване на настъпили изменения в кадастралната карта
 8000. Достъп до кадастрални данни през WFS услуга
 8001. Достъп до кадастрални данни през WMS услуга
 1318. Друг вид удостоверение
 1494. Извлечение на кадастрална карта в цифров вид без данни за собствеността
 1475. Извлечение на кадастрална карта в цифров вид за изменение на ЮЗР
 2020. Извлечение на копие от кадастралната карта в графичен вид по идентификатор
 2021. Извлечение на копие от кадастралната карта в графичен вид по посочен от потребителя обхват

Добави

Добавяне услуга Откази всички услуги

услуги: 0 Брой Обща стойност: 0.00 лв.

→ НАПРЕД

← НАЗАД

ВАЖНО: Търсенето на услуга с непълно име, не изисква поставяне % или *, ако се поставят няма да намери резултат.

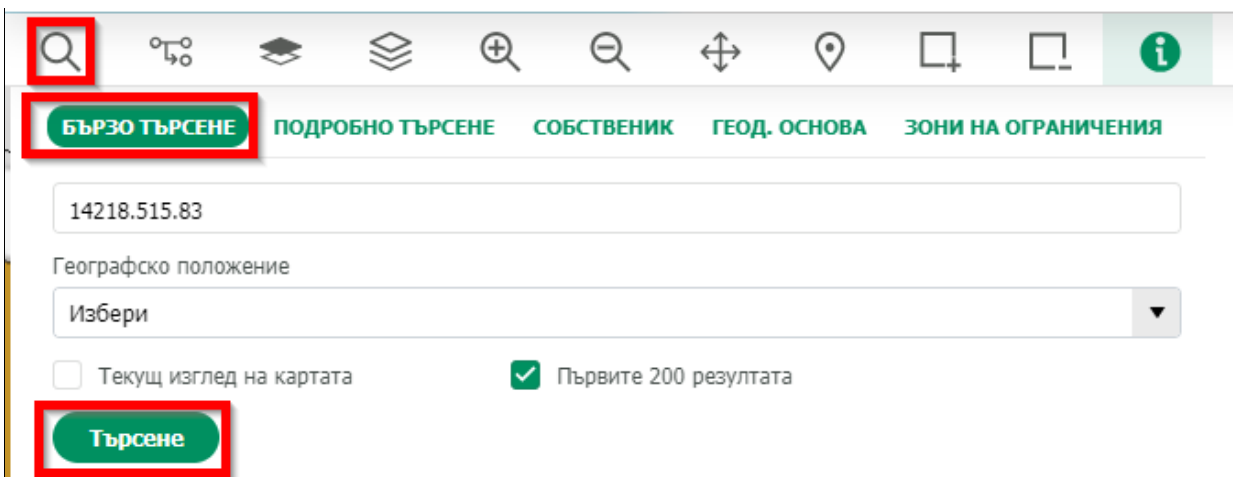
5. Добавяне на обекти.

Избира се бутон Избери от карта.

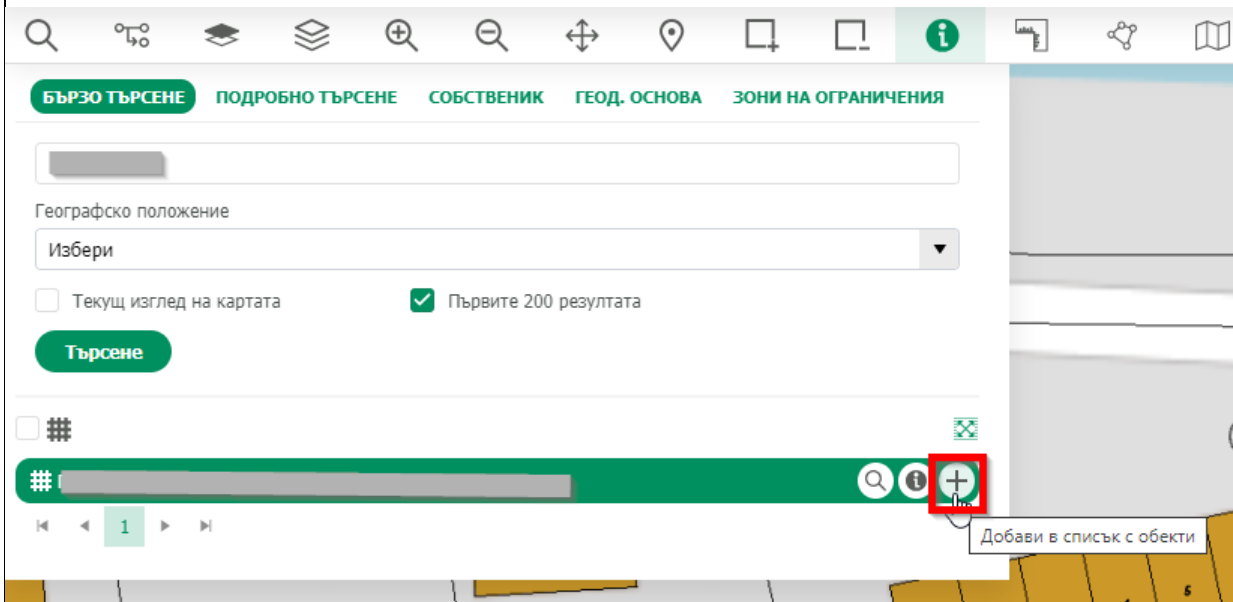
Отваря се карта – има две възможности да се намери обект:

1) Чрез търсене по определение критерии;

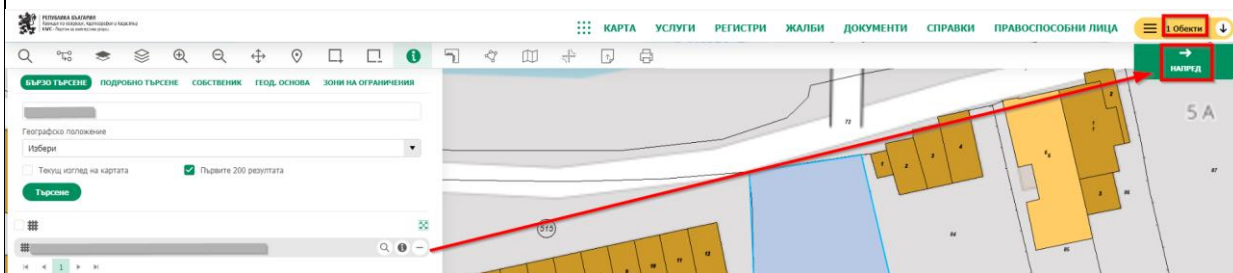
Търсене по идентификатор: ПИ 14218.515.83




След като обектът е намерен, се добавя към списъка с избрани обекти.



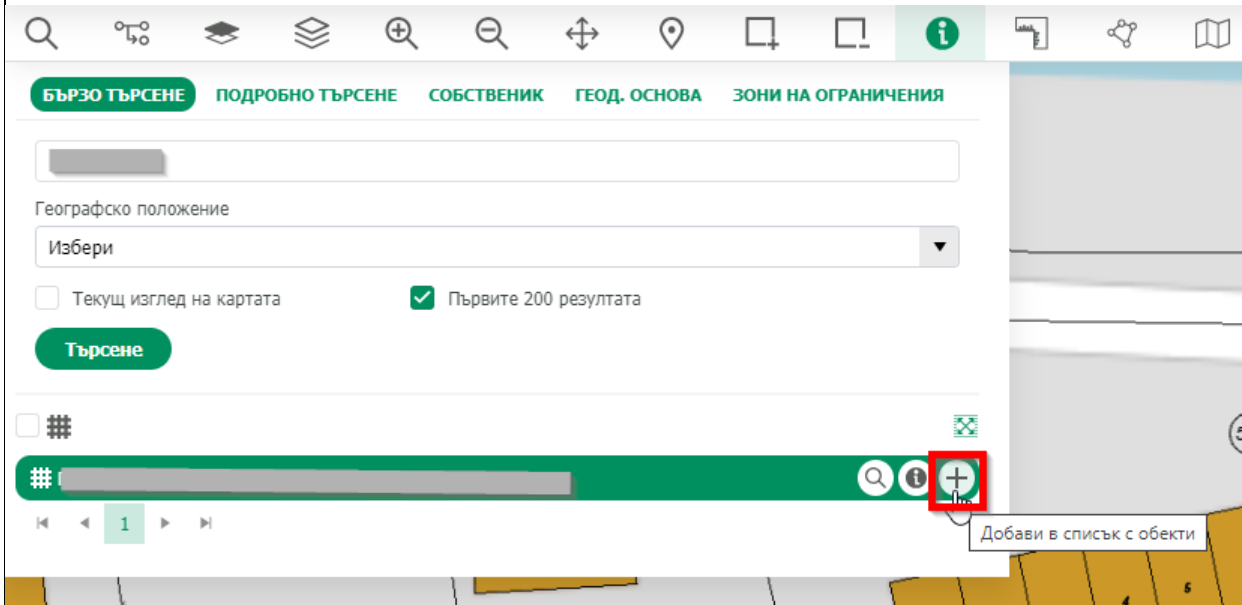
Избира се бутон „Напред“.



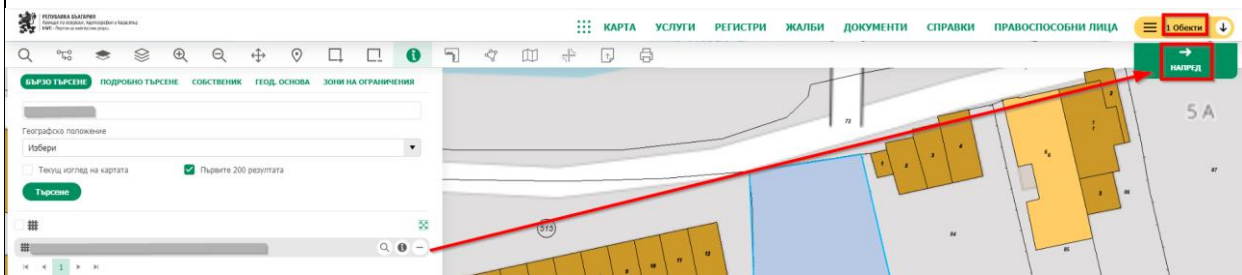
2) Чрез избор от карта – навигиране до имота;



Избор и добавяне към обекти.



Обектът е добавен. Избира се бутон Напред.



- Избор на Услуга – Маркира се обектът, за който ще се заявява услуга. Избира се Услуга Извлечение от кадастралния регистър на недвижимите имоти без ЕГН и адрес на носителите на права и се добавя за заявяване.

За услугата се указва следното:

- Срок;
- Получаване на.

Преминаване към следващата стъпка се осъществява с бутон „Напред“.

7. На страница „Прикачени документи“ се избират необходимите документи за услугата или услугите, които ще се прикачат.
- Към всеки тип документ се посочва дали важи за цялото заявление или се посочват конкретните обекти, за които важи документа. За конкретната услуга няма задължителни документи.

Преминаване към следващата стъпка се осъществява с бутон „Напред“.

8. В страница „Преглед“ се преглежда цялата въведена информация.

Избират се съгласията и декларациите, за да се пристъпи към стъпка изпращане.

- Декларирам, че съм запознат с политиката за защита на личните данни, обработвани по силата на ЗКИР.
- Известно ми е, че за декларираните неверни данни нося наказателна отговорност по чл. 313 от Наказателния кодекс.
- Декларирам, че съм съгласен да бъда уведомяван за хода на услугата и за издадени актове на административен орган по посочения от мен начин в профила ми в системата.
- Декларирам, че за имотите, на които не съм извършил справки за собственост, няма да имам претенции към данните на скицата.

Избира се бутон „Изпрати“.

9. След избор на бутона, автоматично се пренасочва към страница с регистрирания документ.





ВАЖНО: Когато заявлението е в статус „Регистриран“ и „Неплатен“, то може да бъде отказано с натискане на бутон „Откажи“.


10. Избира се бутон плащане, за да бъде платена таксата за заявлението. Избира се опция плащане от сметка и бутон Плащане.


Плащане на заявление: [REDACTED]

1. Информация за начини на плащане

Сметка на [REDACTED] - Наличност 3136.89 лв.

Плати с виртуален пос терминал    

Плати с ePay 

Плати с FastPay 

Плати с платежно нареждане

11. След извършване на плащането, статусът на плащането вече е платен, а статусът на заявлението е Разпределен.

За незрящи A- A+ ЧЗВ | Контакти | Помощ | Указания

Търсене [REDACTED] Валута: BGN / EUR [REDACTED]

РЕПУБЛИКА БЪЛГАРИЯ
Агенция по геодезия, картография и кадастър
КАИС - Портал за електронни услуги

АГЕНЦИЯ ПО ГЕОДЕЗИЯ,
КАРТОГРАФИЯ И КАДАСТЪР

КАРТА УСЛУГИ РЕГИСТРИ ЖАЛБИ ДОКУМЕНТИ СПРАВКИ ПРАВОСПОСОБНИ ЛИЦА

Входящи

Вх. номер: [REDACTED] Статус: Всички Статус на плащане: Всички Обект: [REDACTED]

Регистриран от: [REDACTED] Регистриран до: [REDACTED] Платен от: [REDACTED] Платен до: [REDACTED] Приключен от: [REDACTED] Приключен на: [REDACTED]

Получаване до: [REDACTED] Получаване от: [REDACTED] Тип заявление: Всички Тип услуга: [REDACTED]

Тип клиент: Всички

Търсене

Експорт към: [REDACTED]

Вх. номер	Тип	Статус на плащ...	Сума	Плащане на	Обекти	Статус	Приключен на	Предаден на	Действия
[REDACTED]	Заявление за услуги от кадастрална карта и кадастрални регистри (Нова нормативна)	Платен	3.50 лв.	[REDACTED]	14218.515.83	Разпределен			Виж

1 - 1 от 1 записи

12. Тази услуга е автоматична, което не изисква намеса на експерт от страна на АГКК. Резултатът от услугата, ще се появи в профила на заявителя автоматично. Статусът на заявлението вече е Приключено.

За незрящи | А | А+ | ЧЗВ | Контакти | Помощ | Указания

Търсене | Валута: BGN / EUR | En

РЕПУБЛИКА БЪЛГАРИЯ
Агенция по геодезия, картография и кадастър
КАИС - Портал за електронни услуги

АГЕНЦИЯ ПО ГЕОДЕЗИЯ,
КАРТОГРАФИЯ И КАДАСТЪР

КАРТА | УСЛУГИ | РЕГИСТРИ | ЖАЛБИ | ДОКУМЕНТИ | СПРАВКИ | ПРАВОСПОСОБНИ ЛИЦА

46 | 1 Обекти

Начало → Входящи

Входящи

Вх. номер: | Статус: Всички | Статус на плащане: Всички | Обект:

Регистриран от: | Регистриран до: | Платен от: | Платен до: | Приключен от: | Приключен на:

Получаване до: | Получаване от: | Тип заявление: Всички | Тип услуга:

Тип клиент: Всички

Търсене

Експорт към:

Вх. номер	Тип	Статус на плащ...	Сума	Плащане на	Обекти	Статус	Приключен на	Предаден на	Действия
	Заявление за услуги от кадастрална карта и кадастрални регистри (Нова нормативна)	Платен				Приключено			Виж

1 - 1 от 1 записи

13. Преглед на получения резултат може да се направи през бутон Виж, който отваря преписка на заявлението.

Заявление за услуги от кадастрална карта и кадастрални регистри (Нова нормативна):

Начало → Заявление за услуги от кадастрална карта ...

ЗАЯВЛЕНИЕ | ПРЕПИСКИ | ПЛАЩАНЕ

1. Заявител

1. ЕГН/Булстат:

2. Данни за контакт

Ел. поща:
Телефон:
Адрес: България, обл. Благоевград, общ. Благоевград, п.к. 2700, гр. Благоевград, кв. 7, бл. 6, ул. Вазов, № 76

3. Документи

XML документ [application.xml](#)

Код на услуга: 1435 | Срок: обикновена 1 ден | Брой: 1 | Цена: 3.50 лв.

1 Извлечение от кадастралния регистър на недвижимите имоти без ЕГН и адрес на носителите на права

PI 14218.515.83 гр. Габрово, п.к. 5300, ул. СИНКЕВИЦА

Получаване на: Портал

услуги: 1 Брой | Обща стойност: 3.50 лв.

Печат | Обратна връзка

Регистриран на: г. 9:58:33 ч.
Статус: Приключено
Статус на плащане: Платен
Тип плащане: Плащане от сметка
Дата на плащане: г. 10:04:50 ч.

14. От таб Преписки може да се прегледа и/или сваля получения резултат.


Заявление за услуги от кадастрална карта и кадастрални регистри (Нова нормативна): 01-9269-04.09.2024

ЗАЯВЛЕНИЕ **ПРЕПИСКИ** ПЛАЩАНЕ

- ▼ 📁 01-9269-04.09.2024 Свали
- ▼ 📄 Заявление за услуги от кадастрална карта и кадастрални регистри (Нова нормативна) 01-9269-04.09.2024 Свали Преглед
- 📄 XML документ application.xml Свали Преглед
- ▼ 📄 Кадастрален регистър 15-13902-04.09.2024 14218.515.83 Свали Преглед
- 📄 Файл Извлечение от КРНИ 01-9269-04.09.2024.pdf Свали Преглед

Печат

15. Резултат от услугата.



**АГЕНЦИЯ ПО ГЕОДЕЗИЯ,
КАРТОГРАФИЯ И КАДАСТЪР**

София 1618, кв. Павлов, вл. Мисала №1
 ТЕЛ: 02/818 83 83, ФАКС: 02/955 53 33
 АКАД@CADASTRE.BG • WWW.CADASTRE.BG


Извлечение от кадастралния регистър на недвижимите имоти без ЕГН и адрес на носителите на права

Област: **Габрово**
 Населено място: **Габрово**

Община: **Габрово**
 ЕКАТТЕ: **14218**

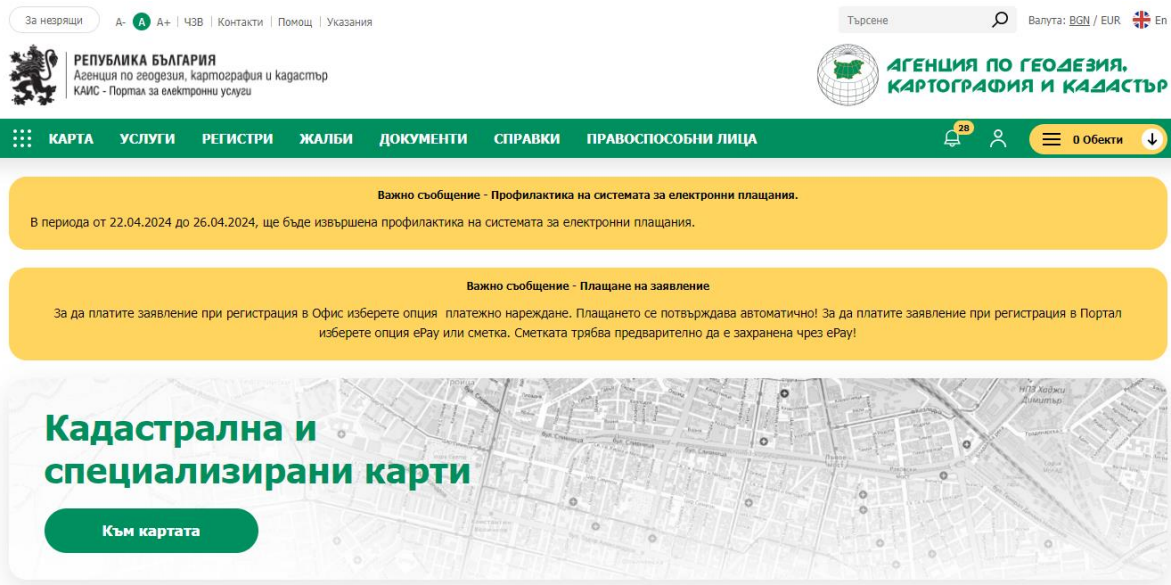
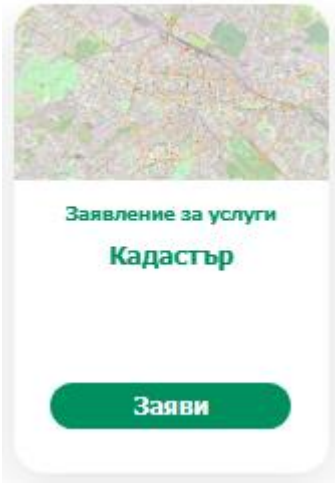
Данни за имот, обект на кадастъра							Предложени и идеални части към имота			Номер на жоба на организирани, публичностен, кадастрален регистър на геодезически имот, площ на застъпващите части от имота	Номер на парцела и имения регистър	Данни за собственостите и носителите на други права, правата и актовете, от които се черпят правата					Итогщини на данните за собственост	Актове за други права
Идентификатор на имот	Номер от предходни план	Площ (кв.м)	Трайно предимство	Начин на трайно ползване или предложение на имота	Брой етажи, номер на етаж за самостоятелен обект	Брой самостоятелни обекта в сграда, брой или за самостоятелен обект	Адрес на имота	Вид и описание на предлаганите части	Идеални части от общите части на сградата			Име, използвано на носителите на всички права и идеални части от правото	Вид на собствеността, вид на правото, срок	Номер, вид на акта и служба по изпълнението, в който е регистриран	Номер, вид на акта и регистра, в който е вписан			
1	2	3	4	5	6	7	8	9	10	11	12	13	14	15	16	17	18	
515.83	стар номер 83, квартал 37, парцел VI	533	Урбанизирана	За всички сгради			гр. Габрово, пл. 5380, "ул. СИНДИКАТА"				19033	Иван Георгиев Петров	Частна, Право на собственост	№ 10, току IV, рег. 1020 от 24.04.2024г., вписан в АВ - СЛУЖБА ПО ВЪВЕЖДАНЕ НА ВЪВЕЖДАНЕ ТЪ-19-ГАБРОВО				

ИЗВЛЕЧЕНИЕ №15-13902-04.09.2024 г., ИЗДАДЕНО ВЪЗ ОСНОВА НА ЗАЯВЛЕНИЕ С №01-9269-04.09.2024 г.



*TEST E
 DA: EN:TEST E:vdv@vdv.bg.com C:BG B: Sofia
 P:0035401111 P:0035401111
 O:13.615.574-4+BG O:2.54.3.100.1-1-80000969327

8. Подаване на заявление за Услуга Извлечение от кадастралния регистър на недвижимите имоти с ЕГН и адрес на носителите на права

№	Действие
1.	<p>Отваря се начална страница на Портал.</p> 
2.	<p>Натиска се бутон „Заяви“ от панел „Заявление за услуги Кадастър“.</p> 
3.	<p>Отваря се страница „Заявление за услуги КККР“ страница „Заявител“.</p>

Заявление за услуги от кадастрална карта и кадастрални регистри (Нова нормативна) ← Изход от режим на заявление

1 Заявител 2 Услуги 3 Преглед

1. Автор Указания

Тип: **Физическо лице**

Наименование: ЕГН/Булстат:

Заявлението се подава:

Лично

2. Данни за контакт Указания

Избери адрес:

България, обл. Благоевград, общ. Благоевград, п.к. 2700, гр. Благоевград, кв. 7, бл...

Ел. поща: Телефон:

Адрес: България, обл. Благоевград, общ. Благоевград, п.к. 2700, гр. Благоевград, кв. 7, бл. 6, ул. Вазов, № 76

3. Получател на готовите документи Указания

Получател на готовите документи

НАПРЕД

© 2024 Агенция по геодезия, картография и кадастр. Всички права запазени - KaisPortal v3.0.45/56

4. В страница „Услуги“ се избират обектите и услугите, които ще се заявяват.

Заявление за услуги от кадастрална карта и кадастрални регистри (Нова нормативна) ← Изход от режим на заявление

1 Заявител 2 Услуги 3 Преглед

1. По входящ документ Указания

Входящ номер

Добави

2. Обекти Указания

Няма избрани обекти

Избери от карта

3. Услуги Указания

Филтрирай

Филтрирай Изтрий

Всички Силди Извадки Исторически справки Изменения
 Услуги WMS/WFS Други

Избери всички
 760. Вписване на настъпили изменения в кадастралния регистър на недвижимите имоти
 01. Вписване на настъпили изменения в регистъра на зоните на ограничения
 1016. Вписване на настъпили изменения в кадастралната карта
 8000. Достъп до кадастрални данни през WFS услуга
 8001. Достъп до кадастрални данни през WMS услуга
 1318. Друг вид удостоверение
 1494. Извлечение на кадастрална карта в цифров вид без данни за собствеността
 1475. Извлечение на кадастрална карта в цифров вид за изменение на ЮЗР
 2020. Извлечение на копие от кадастралната карта в графичен вид по идентификатор
 2021. Извлечение на копие от кадастралната карта в графичен вид по посочен от потребителя обхват

Добави

Добавяне услуга Откази всички услуги

услуги: 0 Брой Обща стойност: 0.00 лв.

НАПРЕД

НАЗАД

ВАЖНО: Търсенето на услуга с непълно име, не изисква поставяне % или *, ако се поставят няма да намери резултат.

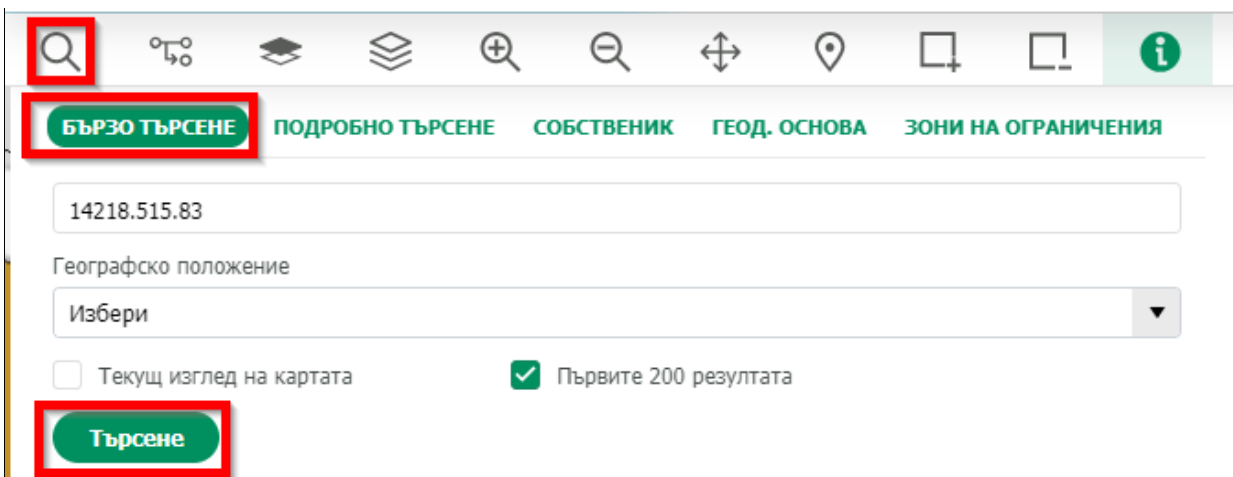
5. Добавяне на обекти.

Избира се бутон Избери от карта.

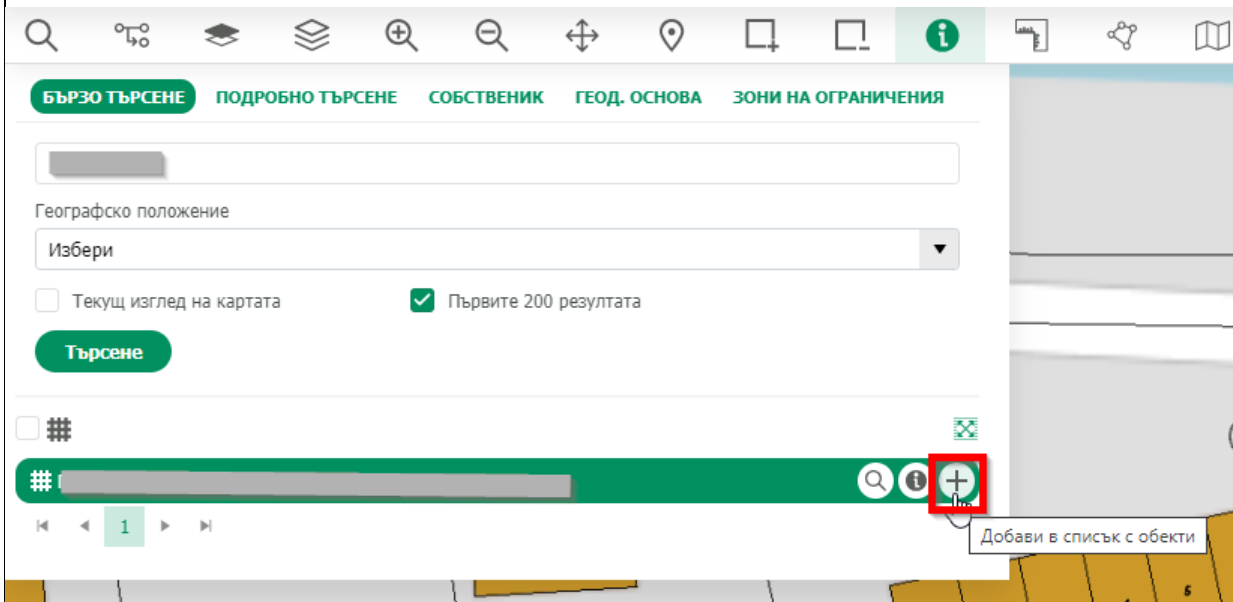
Отваря се карта – има две възможности да се намери обект:

1) Чрез търсене по определение критерии;

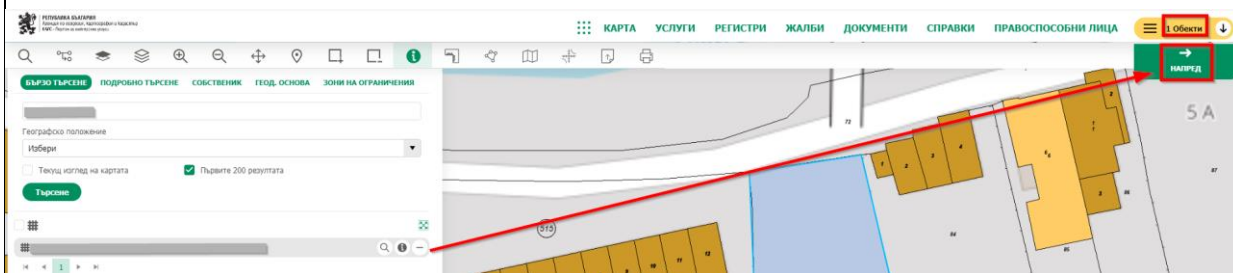
Търсене по идентификатор: ПИ 14218.515.83




След като обектът е намерен, се добавя към списъка с избрани обекти.



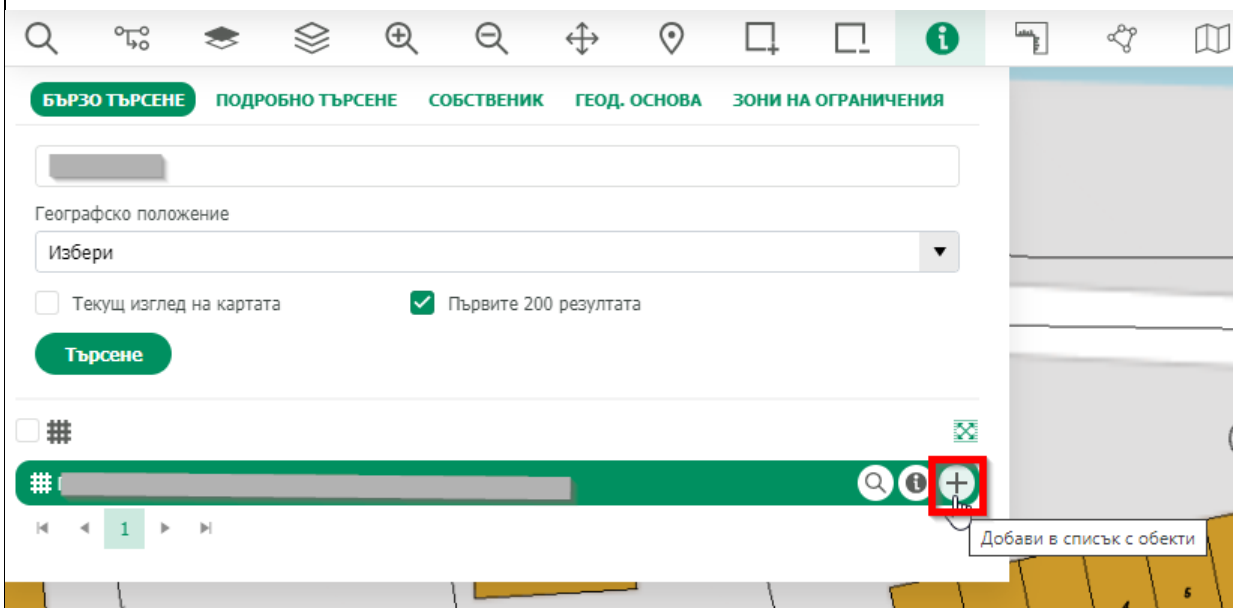
Избира се бутон „Напред“.



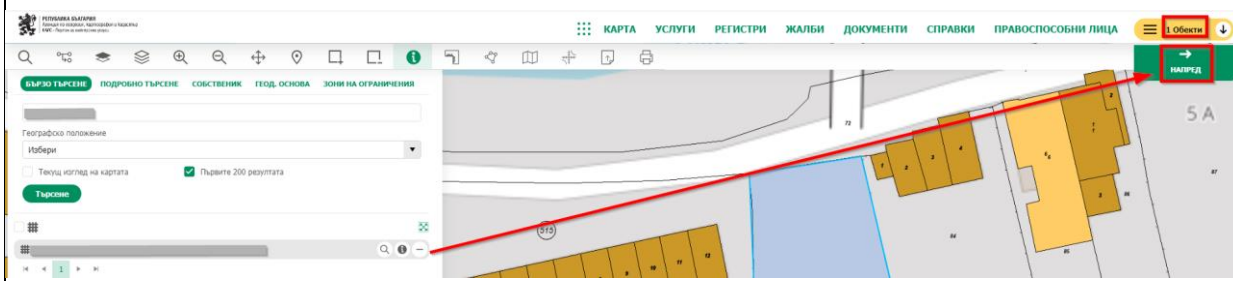
2) Чрез избор от карта – навигиране до имота;



Избор и добавяне към обекти.



Обектът е добавен. Избира се бутон Напред.



6. Избор на Услуга – Маркира се обектът, за който ще се заявява услуга. Избира се Услуга Извлечение от кадастралния регистър на недвижимите имоти с ЕГН и адрес на носителите на права и се добавя за заявяване.

За услугата се указва следното:

- Срок;
- Получаване на;

Преминаване към следващата стъпка се осъществява с бутон „Напред“.

7. На страница „Прикачени документи“ се избират необходимите документи за услугата или услугите, които ще се прикачат.

Към всеки тип документ се посочва дали важи за цялото заявление или се посочват конкретните обекти, за които важи документа. За конкретната услуга няма задължителни документи.

Преминаване към следващата стъпка се осъществява с бутон „Напред“.

8. В страница „Преглед“ се преглежда цялата въведена информация.

Заявление за услуги от Кадастрална Карта и Кадастрални Регистри (КККР) ← Изход от режим на заявление

Заявител
 Услуги
 Преглед на собственост
 Прикачени
 5 Преглед

1. Заявител

1. ЕГН/Булстат:

2. Дани за контакт

Ел. поща:
Телефон:
Адрес: обл. Плевен, общ. Плевен, п.к. 5800, Плевен

ИЗПРАТИ

СВАЛИ

ЗАПИС

← НАЗАД

1 Код на услуга: 1454

Извлечение от кадастралния регистър на недвижимите имоти с ЕГН и адрес на носителите на права

Срок: обикновена 1 ден

Брой: 1 Цена: 3.50 лв.

№ ПИ 14218.515.83 гр. Габрово, п.к. 5300, ул. СЯНКЕВИЦА

Получаване на: Портал

услуги: 1 Брой Обща стойност: 3.50 лв.

Избират се съгласията и декларациите, за да се пристъпи към стъпка изпращане.

- Декларирам, че съм запознат с политиката за защита на личните данни, обработвани по силата на ЗКИР.
- Известно ми е, че за декларирани неверни данни нося наказателна отговорност по чл. 313 от Наказателния кодекс.
- Декларирам, че съм съгласен да бъде уведомяван за хода на услугата и за издадени актове на административен орган по посочения от мен начин в профила ми в системата.
- Декларирам, че за имотите, на които не съм извършил справки за собственост, няма да имам претенции към данните на скицата.

Избира се бутон „Изпрати“.

9. След избор на бутона, автоматично се пренасочва към страница с регистрирания документ.

За невярци А- А+ ЧЗВ | Контакты | Помощ | Указания

Търсене Валута: BGN / EUR En

РЕПУБЛИКА БЪЛГАРИЯ
Агенция по геодезия, картография и кадастър
КАИС - Портал за електронни услуги

**АГЕНЦИЯ ПО ГЕОДЕЗИЯ,
КАРТОГРАФИЯ И КАДАСТЪР**

КАРТА УСЛУГИ РЕГИСТРИ ЖАЛБИ ДОКУМЕНТИ СПРАВКИ ПРАВОСПОСОБНИ ЛИЦА

48 1 Обекти

Входящи Начало → Входящи

Вх. номер: Статус: Всички Статус на плащане: Всички Обект:

Регистриран от: Регистриран до: Платен от: Платен до: Приключен от: Приключен на:

Получаване до: Получаване от: Тип заявление: Всички Тип услуга:

Тип клиент: Всички

Търсене

Вх. номер	Тип	Статус на плащ...	Сума	Плащане на	Обекти	Статус	Приключен на	Предаден на	Действия
	Заявление за услуги от кадастрална карта и кадастрални регистри (Нова нормативна)	Неплатен				Регистриран			Виж Плащане Откажи

1 - 1 от 1 записи

ВАЖНО: Когато заявлението е в статус „Регистриран“ и „Неплатен“, то може да бъде отказано с натискане на бутон „Откажи“.

10. Избира се бутон плащане, за да бъде платена таксата за заявлението. Избира се опция плащане от сметка и бутон Плащане.

Плащане на заявление: [REDACTED]

1. Информация за начини на плащане

Сметка на [REDACTED] - Наличност 3136.89 лв.

Плати с виртуален пос терминал



Плати с ePay **ePay.bg**

Плати с FastPay



Плати с платежно нареждане

11. След извършване на плащането, статусът на плащането вече е платен, а статусът на заявлението е Разпределен.

За незрящи A- A+ ЧЗВ | [Контакти](#) | [Помощ](#) | [Указания](#) Търсене Валута: [BGN](#) / [EUR](#) [En](#)

РЕПУБЛИКА БЪЛГАРИЯ
Агенция по геодезия, картография и кадастър
КАИС - Портал за електронни услуги

**АГЕНЦИЯ ПО ГЕОДЕЗИЯ,
КАРТОГРАФИЯ И КАДАСТЪР**

КАРТА **УСЛУГИ** **РЕГИСТРИ** **ЖАЛБИ** **ДОКУМЕНТИ** **СПРАВКИ** **ПРАВОСПОСОБНИ ЛИЦА** 46 **1 Обекти**

Входящи Начало → Входящи

Вх. номер: [REDACTED] Статус: Всички Статус на плащане: Всички Обект: [REDACTED]

Регистриран от: [REDACTED] Регистриран до: [REDACTED] Платен от: [REDACTED] Платен до: [REDACTED] Приключен от: [REDACTED] Приключен на: [REDACTED]

Получаване до: [REDACTED] Получаване от: [REDACTED] Тип заявление: Всички Тип услуга: [REDACTED]

Тип клиент: Всички **Търсене**

Експорт към:

Вх. номер	Тип	Статус на плащ...	Сума	Плащане на	Обекти	Статус	Приключен на	Предаден на	Действия
[REDACTED]	Заявление за услуги от кадастрална карта и кадастрални регистри (Нова нормативна)	Платен	[REDACTED]	[REDACTED]	[REDACTED]	Разпределен			Виж

10 записи на страница 1 - 1 от 1 записи

12. Тази услуга е автоматична, което не изисква намеса на експерт от страна на АГКК. Резултатът от услугата, ще се появи в профила на заявителя автоматично. Статусът на заявлението вече е Приключено.

За невярци | А | А+ | ЧЗВ | Контакти | Помощ | Указания

Търсене | Валута: BGN / EUR | En

РЕПУБЛИКА БЪЛГАРИЯ
Агенция по геодезия, картография и кадастър
КАИС - Портал за електронни услуги

АГЕНЦИЯ ПО ГЕОДЕЗИЯ,
КАРТОГРАФИЯ И КАДАСТЪР

КАРТА | УСЛУГИ | РЕГИСТРИ | ЖАЛБИ | ДОКУМЕНТИ | СПРАВКИ | ПРАВОСПОСОБНИ ЛИЦА

Начало → Входящи

Входящи

Вх. номер: [] | Статус: Всички | Статус на плащане: Всички | Обект: []

Регистриран от: [] | Регистриран до: [] | Платен от: [] | Платен до: [] | Приключен от: [] | Приключен на: []

Получаване до: [] | Получаване от: [] | Тип заявление: Всички | Тип услуга: []

Тип клиент: Всички

Търсене

Експорт към: [] [] [] [] []

Вх. номер	Тип	Статус на плащ...	Сума	Плащане на	Обекти	Статус	Приключен на	Предаден на	Действия
[]	Заявление за услуги от кадастрална карта и кадастрални регистри (Нова нормативна)	Платен	[]	[]	[]	Приключено	[]	[]	Виж

1 - 1 от 1 записи

13. Преглед на получения резултат може да се направи през бутон Виж, който отваря преписка на заявлението.

Заявление за услуги от кадастрална карта и кадастрални регистри (Нова нормативна): [] | Начало → Заявление за услуги от кадастрална карта ...

ЗАЯВЛЕНИЕ | ПРЕПИСКИ | ПЛАЩАНЕ

1. Заявител

1. [] ЕГН/Булстат: []

2. Данни за контакт

Ел. поща: []
Телефон: []
Адрес: България, обл. Благоевград, общ. Благоевград, п.к. 2700, гр. Благоевград, кв. 7, бл. 6, ул. Вазов, № 76

3. Документи

XML документ application.xml

1 Код на услуга: 1435 | Срок: обикновена 1 ден | Брой: 1 | Цена: 3.50 лв.
Извлечение от кадастралния регистър на недвижимите имоти без ЕГН и адрес на носителите на права
• ПИ 14218.515.83 гр. Габрово, п.к. 5300, ул. СИНКЕВИЦА
Получаване на: Портал

услуги: 1 Брой | Обща стойност: 3.50 лв.

Печат | Обратна връзка

Регистриран на: [] г. 10:32:58 ч.
Статус: Приключено
Статус на плащане: Платен
Тип плащане: Плащане от сметка
Дата на плащане: [] г. 10:35:35 ч.

14. От таб Преписки може да се прегледа и/или сваля получения резултат.

Заявление за услуги от кадастрална карта и кадастрални регистри (Нова нормативна):

ЗАЯВЛЕНИЕ **ПРЕПИСКИ** ПЛАЩАНЕ

Search...

▼ 01-9270-04.09.2024
Свали

▼ Заявление за услуги от кадастрална карта и кадастрални регистри (Нова нормативна) 01-9270-04.09.2024
Свали Преглед

▼ XML документ application.xml
Свали Преглед

▼ Кадастрален регистър 15-13903-04.09.2024 14218.515.83
Свали Преглед

▼ Файл Извлечение от КРНИ 01-9270-04.09.2024.pdf
Свали Преглед

Печат

15. Резултат от услугата.

СОФИЯ 1618, кв. ПАВАРОВО, ул. МИСАЛ №1
 ТЕЛ.: 02/818 83 83, ФАКС: 02/955 53 33
 CADASTRE@CADASTRE.BG • WWW.CADASTRE.BG

стр. 1 от 1

Извлечение от кадастралния регистър на недвижимите имоти с ЕГН и адрес на носителите на права (Част А)

Област: **Габрово** Община: **Габрово**
 Населено място: **Габрово** ЕКАТТЕ: **14218**

Данни за имот, обект на кадастра							Прилежащи и извадени части към имота				Номер на зона за организирани, идентифицирани на геопространствени имот, площ на извадените части от имота	Данни за собственостите и носителите на други права, правата и актовете, от които се черпят правата				Изключими на данните за собственост	Актове за други права
Идентификатор на имот	Номер от прилежащи или	Площ (ка.м)	Трибого предимствено	Начин на право ползване или предимствено на имота	Брой етажи, номер на етаж за самостоятелен обект	Брой самостоятелни обекти в сграда, брой етажи за самостоятелни обекти	Адрес на имота	Вид и описание на прилежащите части	Извадени части от общите части на сградата	Име, наименование на носителите на имотни права и извадени части от правото		Вид на собственост, срок	Номер, вид на акта и служба по извършването, в който е регистриран	Номер, вид на акта и регистрацията в който е вписан			
1	2	3	4	5	6	7	8	9	10	11	12	13	14	15	16	17	18
515.83	стар номер 83, квартал 37, парцел 41	533	Урбанизирана	За жилища сграда			гр. Габрово, п.л. 5300, "ул. СВЕТИЦЕВИЦА				19033	Иван Георгиев Петров	Частна, Право на собственост	№ 10, том IV, рег. 1020 от 24.04.2016г. вписан в АБ - СЛУЖБА ПО ВПИСВАНИИ ТА - ГР. ГАБРОВО			

ИЗВЛЕЧЕНИЕ №15-11334-10.10.2024 г., ИЗДАДЕНО ВЪЗ ОСНОВА НА ЗАЯВЛЕНИЕ С №01-4693-10.10.2024 г.

РЪКОВОДСТВО НА ПОТРЕБИТЕЛЯ, ЗАЯВЛЕНИЯ КККР,
 АВТОМАТИЧНИ УСЛУГИ, МОДУЛ ПОРТАЛ

Стр. 74 от 137



Извлечение от кадастралния регистър на недвижимите имоти с ЕГН и адрес на носителите на права
(Част Б)

Област: **Габрово** Община: **Габрово**
Населено място: **Габрово** ЕКАТТЕ: **14218**

Давни за собствеността и носителите на други права			Идентификатори на обектите на кадастра
Идентификационен номер на субекта, носител на вещно право	Име, наименование, организационна форма, регистрация в търговски/съдебен регистър	Адрес, седалище на управление	
19	20	21	22
0 - 9007085421	Иван Георгиев Петров	гр. Габрово, п.к. 5300, "кв. ВРАБЩИТЕ", "ул. ИЛЕВЦИ" №3	515.83

ИЗВЛЕЧЕНИЕ №15-11334-10.10.2024 г., ИЗДАДЕНО ВЪЗ ОСНОВА НА ЗАЯВЛЕНИЕ С №01-4693-10.10.2024 г.



9. Подаване на заявление за Услуга Издаване на извлечение от кадастралната карта и кадастралния регистър на недвижимите имоти за поземлен имот, сграда или самостоятелен обект в сграда или в съоръжение на техническата инфраструктура към минал момент

№	Действие
1.	Отваря се начална страница на Портал.

2.	<p>Натиска се бутон „Заяви“ от панел „Заявление за услуги Кадастър“.</p>
3.	<p>Отваря се страница „Заявление за услуги КККР“ страница „Заявител“.</p>

Заявление за услуги от кадастрална карта и кадастрални регистри (Нова нормативна) ← Изход от режим на заявление

1 Заявител 2 Услуги 3 Преглед

1. Автор Указания

Тип: **Физическо лице**

Наименование: ЕГН/Булстат:

Заявлението се подава:

Лично

2. Данни за контакт Указания

Избери адрес:

България, обл. Благоевград, общ. Благоевград, п.к. 2700, гр. Благоевград, кв. 7, бл...

Ел. поща: Телефон:

Адрес: България, обл. Благоевград, общ. Благоевград, п.к. 2700, гр. Благоевград, кв. 7, бл. 6, ул. Вазов, № 76

Добави Избери

3. Получател на готовите документи Указания

Получател на готовите документи

→ НАПРЕД

© 2024 Агенция по геодезия, картография и кадастр. Всички права запазени - KaisPortal v3.0.45/56

4. В страница „Услуги“ се избират обектите и услугите, които ще се заявяват.

Заявление за услуги от кадастрална карта и кадастрални регистри (Нова нормативна) ← Изход от режим на заявление

1 Заявител 2 Услуги 3 Преглед

1. По входящ документ Указания

Входящ номер

Добави

2. Обекти Указания

Няма избрани обекти

Избери от карта

3. Услуги Указания

Филтрирай

Филтрирай Изтрий

Всички Силди Извадки Исторически справки Изменения
 Услуги WMS/WFS Други

Избери всички
 760. Вписване на настъпили изменения в кадастралния регистър на недвижимите имоти
 01. Вписване на настъпили изменения в регистъра на зоните на ограничения
 1016. Вписване на настъпили изменения в кадастралната карта
 8000. Достъп до кадастрални данни през WFS услуга
 8001. Достъп до кадастрални данни през WMS услуга
 1318. Друг вид удостоверение
 1494. Извлечение на кадастрална карта в цифров вид без данни за собствеността
 1475. Извлечение на кадастрална карта в цифров вид за изменение на ЮКР
 2020. Извлечение на копие от кадастралната карта в графичен вид по идентификатор
 2021. Извлечение на копие от кадастралната карта в графичен вид по посочен от потребителя обхват

Добави

Добавяне услуга Откази всички услуги

услуги: 0 Брой Обща стойност: 0.00 лв.

→ НАПРЕД

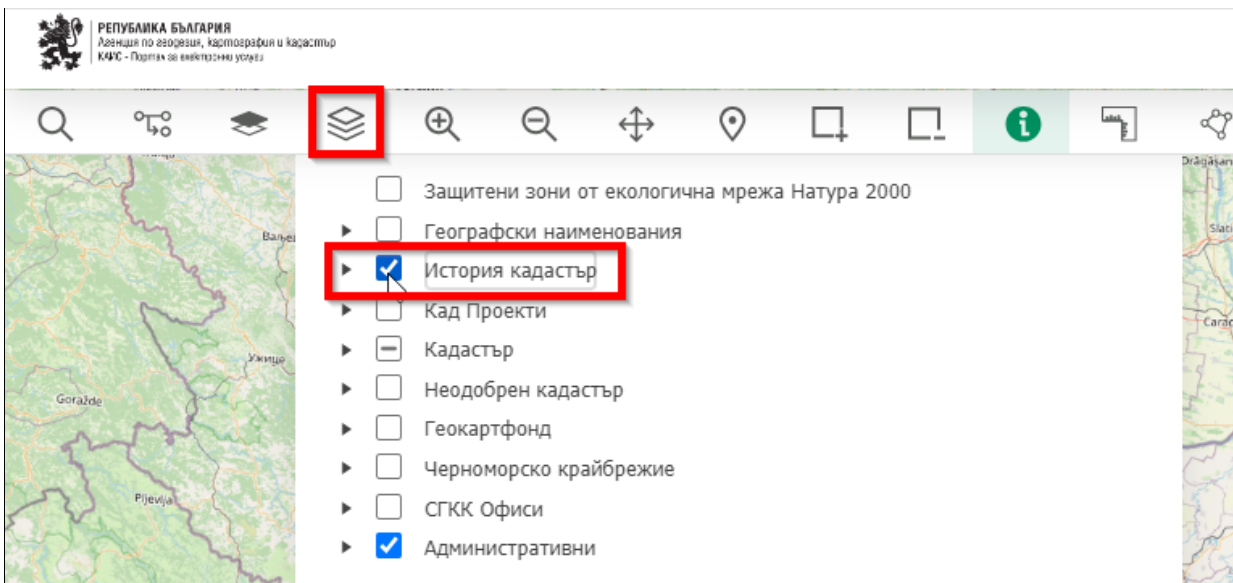
← НАЗАД

ВАЖНО: Търсенето на услуга с не пълно име, не изисква поставяне % или *, ако се поставят няма да намери резултат.

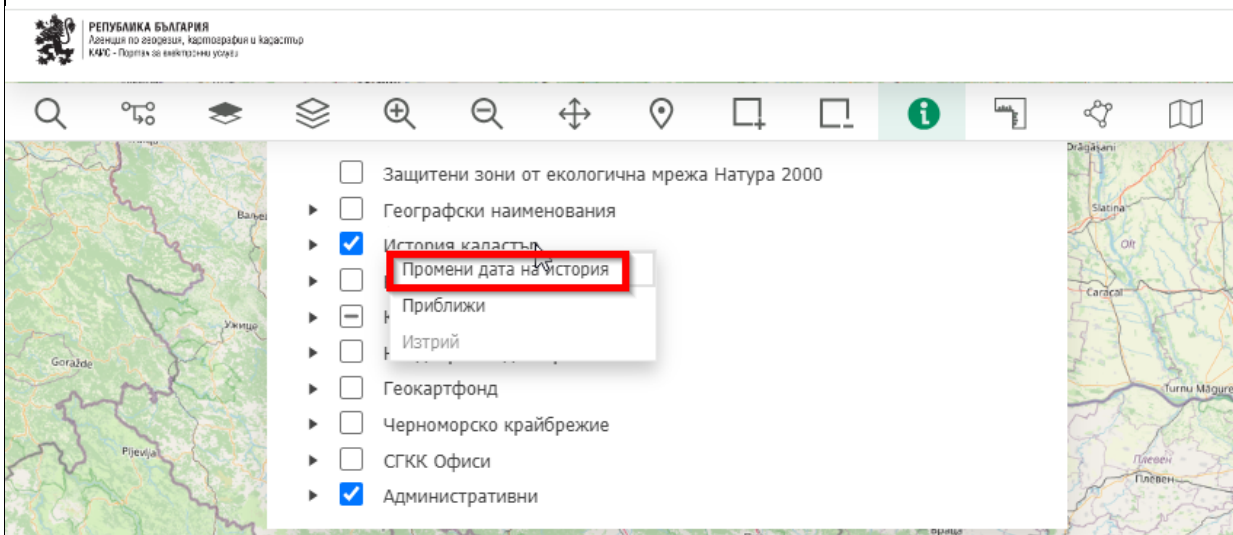
5. Добавяне на обекти.

Избира се бутон Избери от карта - Отваря се карта.

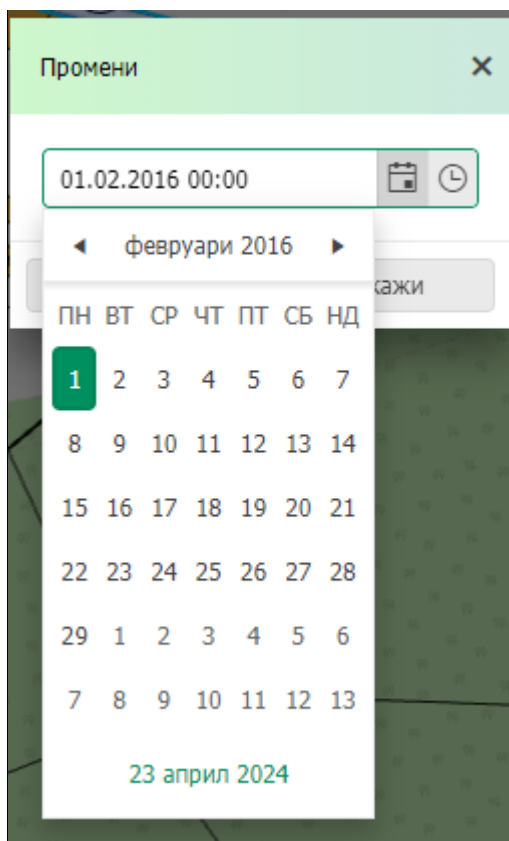
Включваме слой История кадастр.



С десен бутон на мишката върху „История кадастър“ изведете опциите и изберете Промени дата на история.



Изберете дата 01.02.2016 г.



Натиснете бутон „Промени“.

Картата е заредена с данни към 01.02.2016 г.

Отидете на меню Търсене>Подробно търсене.

Въведете идентификатор: ПИ 14218.515.83 и същата историческа дата 01.02.2016



БЪРЗО ТЪРСЕНЕ **ПОДРОБНО ТЪРСЕНЕ** СОБСТВЕНИК ГЕОД. ОСНОВА ЗОНИ НА ОГРАНИЧЕНИЯ

Област Община Населено място

Квартал Блок № Улица №

Вход Етаж Ап

Местност № от предходен план Кв. рег. план №: рег.план

Кадастрален идентификатор

Собственик по Егн/Булстат Име на собственик Историческа дата

Вид собств. Вид територия

НТП Площ от Площ до

Географско положение

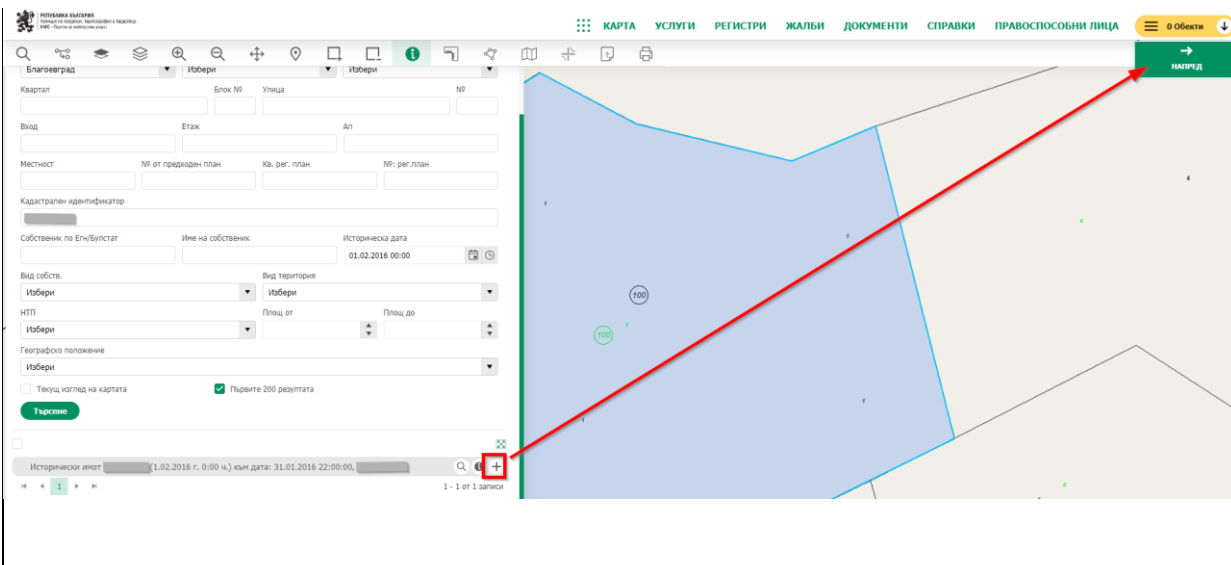
Текущ изглед на картата Първите 200 резултата

Търсене

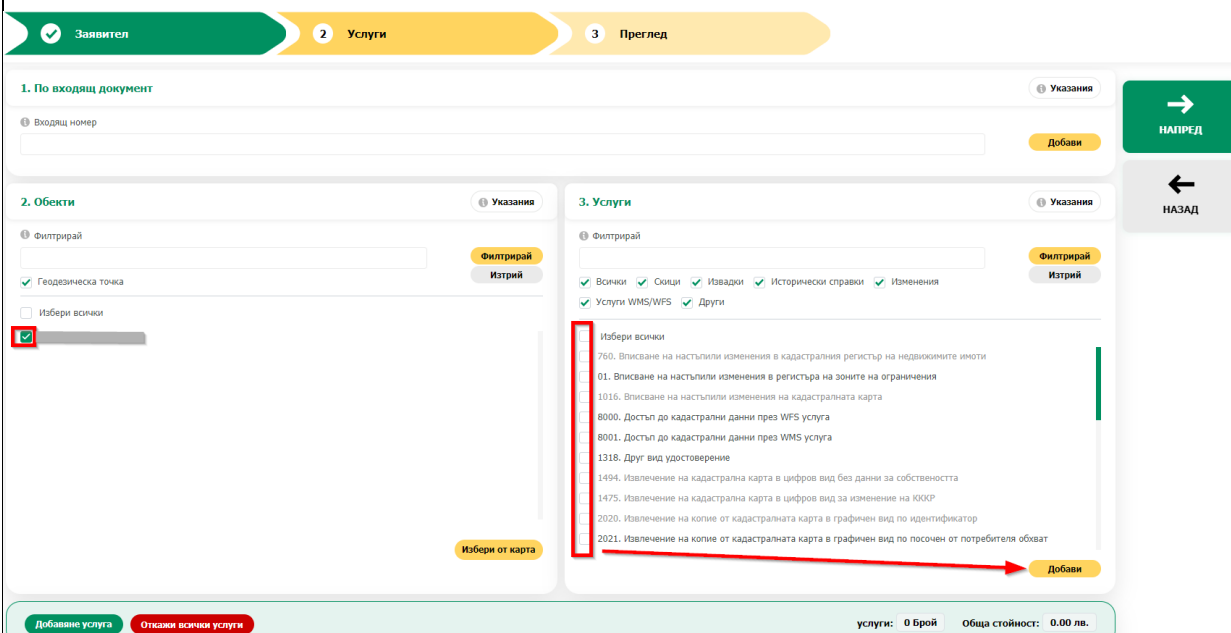
Изберете бутон Търсене.

Картата се навигира до търсения имот и графиката визуализира данните към търсената дата 01.02.2016 г.

Добавете намерения исторически имот и изберете Напред.



6. Избор на Услуга – Маркира се обектът, за който ще се заявява услуга. Избира се Услуга Издаване на извлечение от кадастралната карта и кадастралния регистър на недвижимите имоти за поземлен имот, сграда или самостоятелен обект в сграда или в съоръжение на техническата инфраструктура към минал момент и се добавя за заявяване.



За услугата се указва следното:

- Срок спрямо носителя

Преминаване към следващата стъпка се осъществява с бутон „Напред“.

7. На страница „Прикачени документи“ се избират необходимите документи за услугата или услугите, които ще се прикачат.

Към всеки тип документ се посочва дали важи за цялото заявление или се посочват конкретните обекти, за които важи документа. За конкретната услуга няма задължителни

документи.

1. Други

Прикачи файл

Избери файл

Добавяне на файлове тук

Описание

Добави

Указания

НАПРЕД

НАЗАД

Преминаване към следващата стъпка се осъществява с бутон „Напред“.

8. В страница „Преглед“ се преглежда цялата въведена информация.

1. Заявител

2. Данни за контакт

ИЗПРАТИ

СВАЛИ

ЗАПИС

НАЗАД

Код на услуга: 02

Издаване на извлечение от кадастралната карта и кадастралния регистър на недвижимите имоти за поземлен имот, сграда или самостоятелен обект в сграда или съоръжение на техническата инфраструктура към минал момент

Исторически имот 00014.100.1(1.02.2016 г. 0:00 ч.) към дата: 31.01.2016 22:00:00, с. Абланица

Получаване на: Портал

Срок спрямо носител: електронен документ

Брой: 1

Цена: 10.50 лв.

услуги: 1 Брой Обща стойност: 10.50 лв.

Декларирам, че съм запознат с политиката за защита на личните данни, обработвани по силата на ЗКИР.

Известно ми е, че за декларирани неверни данни нося наказателна отговорност по чл. 313 от Наказателния кодекс.

Декларирам, че съм съгласен да бъде уведомяван за хода на услугата и за издадени актове на административен орган по посочения от мен начин в профила ми в системата.

Декларирам, че за имотите, на които не съм извършил справки за собственост, няма да имам претенции към данните на скицата.

Избират се съгласията и декларациите, за да се пристъпи към стъпка изпращане.

- Декларирам, че съм запознат с политиката за защита на личните данни, обработвани по силата на ЗКИР.
- Известно ми е, че за декларирани неверни данни нося наказателна отговорност по чл. 313 от Наказателния кодекс.
- Декларирам, че съм съгласен да бъде уведомяван за хода на услугата и за издадени актове на административен орган по посочения от мен начин в профила ми в системата.
- Декларирам, че за имотите, на които не съм извършил справки за собственост, няма да имам претенции към данните на скицата.

Избира се бутон „Изпрати“.

9. След избор на бутона, автоматично се пренасочва към страница с регистрирания документ.

За незрящи A- A+ ЧЗВ | Контакти | Помощ | Указания

Търсене Валута: BGN / EUR En

РЕПУБЛИКА БЪЛГАРИЯ
Агенция по геодезия, картография и кадастър
КАИС - Портал за електронни услуги

АГЕНЦИЯ ПО ГЕОДЕЗИЯ,
КАРТОГРАФИЯ И КАДАСТЪР

КАРТА УСЛУГИ РЕГИСТРИ ЖАЛБИ ДОКУМЕНТИ СПРАВКИ ПРАВОСПОСОБНИ ЛИЦА

46 1 Обекти

Начало → Входящи

Входящи

Вх. номер: [] Статус: Всички Статус на плащане: Всички Обект: []

Регистриран от: [] Регистриран до: [] Платен от: [] Платен до: [] Приключен от: [] Приключен на: []

Получаване до: [] Получаване от: [] Тип заявление: Всички Тип услуга: []

Тип клиент: Всички

Търсене

Експорт към: [] [] [] []

Вх. номер	Тип	Статус на плащ...	Сума	Плащане на	Обекти	Статус	Приключен на	Предаден на	Действия
[]	Заявление за услуги от кадастрална карта и кадастрални регистри (Нова нормативна)	Платен	[]	[]	[]	Разпределен	[]	[]	Виж

1 - 1 от 1 записи

12. Тази услуга е автоматична, което не изисква намеса на експерт от страна на АГКК. Резултатът от услугата, ще се появи в профила на заявителя автоматично. Статусът на заявлението вече е Приключено.

За незрящи A- A+ ЧЗВ | Контакти | Помощ | Указания

Търсене Валута: BGN / EUR En

РЕПУБЛИКА БЪЛГАРИЯ
Агенция по геодезия, картография и кадастър
КАИС - Портал за електронни услуги

АГЕНЦИЯ ПО ГЕОДЕЗИЯ,
КАРТОГРАФИЯ И КАДАСТЪР

КАРТА УСЛУГИ РЕГИСТРИ ЖАЛБИ ДОКУМЕНТИ СПРАВКИ ПРАВОСПОСОБНИ ЛИЦА

46 1 Обекти

Начало → Входящи

Входящи

Вх. номер: [] Статус: Всички Статус на плащане: Всички Обект: []

Регистриран от: [] Регистриран до: [] Платен от: [] Платен до: [] Приключен от: [] Приключен на: []

Получаване до: [] Получаване от: [] Тип заявление: Всички Тип услуга: []

Тип клиент: Всички

Търсене

Експорт към: [] [] [] []

Вх. номер	Тип	Статус на плащ...	Сума	Плащане на	Обекти	Статус	Приключен на	Предаден на	Действия
[]	Заявление за услуги от кадастрална карта и кадастрални регистри (Нова нормативна)	Платен	[]	[]	[]	Приключено	[]	[]	Виж

1 - 1 от 1 записи

13. Преглед на получения резултат може да се направи през бутон Виж, който отваря преписка на заявлението.

Заявление за услуги от кадастрална карта и кадастрални регистри (Нова нормативна):

ЗАЯВЛЕНИЕ ПРЕПИСКИ ПЛАЩАНЕ

1. Заявител

1. ЕГН/Булстат:

2. Данни за контакт

Ел. поща:

Телефон:

Адрес: България, обл. Благоевград, общ. Благоевград, п.к. 2700, гр. Благоевград, кв. 7, бл. 6, ул. Вазов, № 76

3. Документи

XML документ [application.xml](#)

1	Код на услуга: 02	Срок спрямо носителя: електронен документ	Брой: 1	Цена: 10.50 лв.
Издаване на извлечение от кадастралната карта и кадастралния регистър на недвижимите имоти за поземлен имот, сграда или самостоятелен обект в сграда или в съоръжение на техническата инфраструктура към минал момент				
• Исторически имот 00014.100.1(1.02.2016 г. 0:00 ч.) към дата...				
Получаване на: Портал				

услуги: 1 Брой Обща стойност: 10.50 лв.

14. От таб Преписки може да се прегледа и/или свали получения резултат.

Заявление за услуги от кадастрална карта и кадастрални регистри (Нова нормативна): 01-9271-04.09.2024

Начало → Заявление за услуги от кадастрална карта ...

ЗАЯВЛЕНИЕ ПРЕПИСКИ ПЛАЩАНЕ

01-9271-04.09.2024	Свали
Заявление за услуги от кадастрална карта и кадастрални регистри (Нова нормативна) 01-9271-04.09.2024	Свали Преглед
XML документ application.xml	Свали Преглед
Извлечение от КККР към минал момент 26-1393-04.09.2024 00014.100.1	Свали Преглед
Файл Извлечение от КККР 00014.100.1.pdf	Свали Преглед

Печат

Регистриран на:	4.09.2024 г. 11:47:35 ч.
Статус:	Приключено
Статус на плащане:	Платен
Тип плащане:	Плащане от сметка
Дата на плащане:	4.09.2024 г. 11:48:12 ч.

15. Резултат от услугата – Извлечение от КККР към минал момент.



ИЗВЛЕЧЕНИЕ ОТ КККР ЗА ПОЗЕМЛЕН ИМОТ КЪМ 23.07.2022 г.

с идентификатор 56784.523.1778

По кадастралната карта и кадастралните регистри на гр. Пловдив, общ. Пловдив, обл. Пловдив, одобрени със Заповед №РД-18-48/03.06.2009 г. на Изпълнителния директор на АГКК

Последно изменение на кадастралната карта и кадастралните регистри, засягащо поземления имот: няма издадена заповед за изменение на КККР

Данни за поземлен имот [REDACTED] към 23.07.2022 г.

Адрес на поземления имот: гр. Пловдив, п.к. 4000, "ул. Хан Аспарух" №95

Площ: 204 кв.м

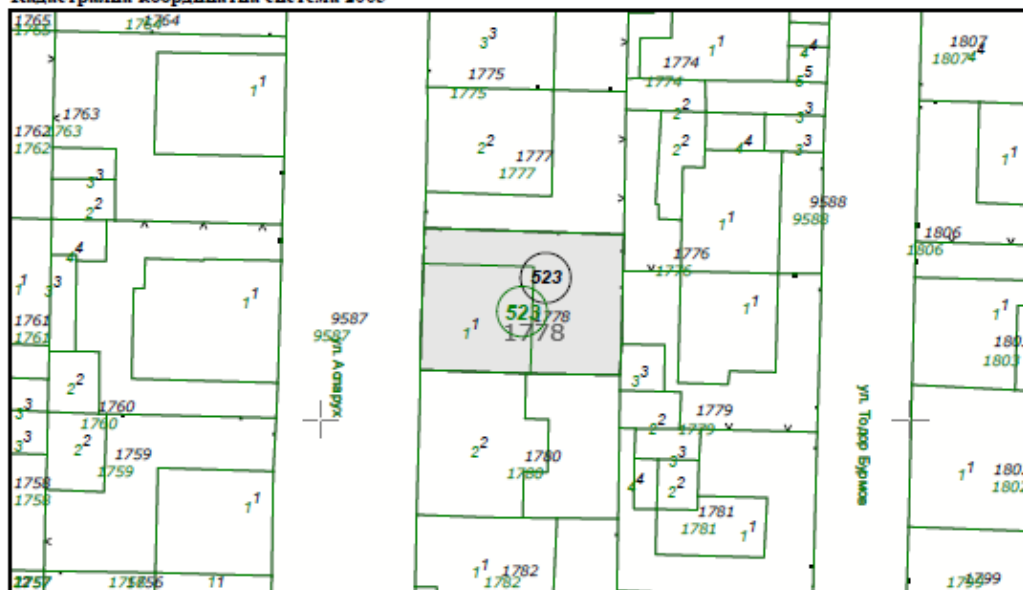
Трайно предназначение на територията: Урбанизирана

Начин на трайно ползване: Ниско застрояване (до 10 м)

Предишен идентификатор: няма

Номер от предходен план: 1778, квартал: 376, парцел: XVII-1778

Кадастрална координатна система 2005



Легенда

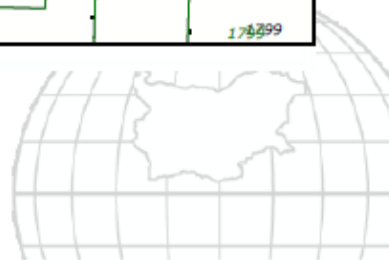
— Исторически кадастър

Извлечение №26-1369-23.07.2024 г.,

издадено въз основа на

Заявление №01-8860-23.07.2024 г.

Код за достъп: 612f9edf6d46





**АГЕНЦИЯ ПО ГЕОДЕЗИЯ,
КАРТОГРАФИЯ И КАДАСТЪР**

София 1618, кв.Павлово, ул.Мусала №1
тел.:02/955 45 40, факс: 02/955 53 33
ACAD@CADASTRE.BG · WWW.CADASTRE.BG

стр. 2 от 2

— Актуален кадастър

Съседни: **56784.523.9587, 56784.523.1780, 56784.523.1779, 56784.523.1777, 56784.523.1776**

Собственици по данни от КРНИ:

площ 998 кв. м от правото на собственост

Нотариален акт за продажба на земеделска земя № 85, том 18, рег. 4885, дело 3483 от 19.12.2017г., вписан в СЛУЖБА ПО ВПИСВАНИЯ - Карлово

Носители на вещни и други права по данни от КРНИ:

Няма данни

Имотът попада в следните зони на ограничение: **няма данни**

Сгради, които попадат върху имота:

1. Сграда **56784.523.1778.1**: застроена площ **85** кв.м, брой етажи **5**, предназначение:

Жилищна сграда - еднофамилна

Извлечение №26-1369-23.07.2024 г.,

издадено въз основа на

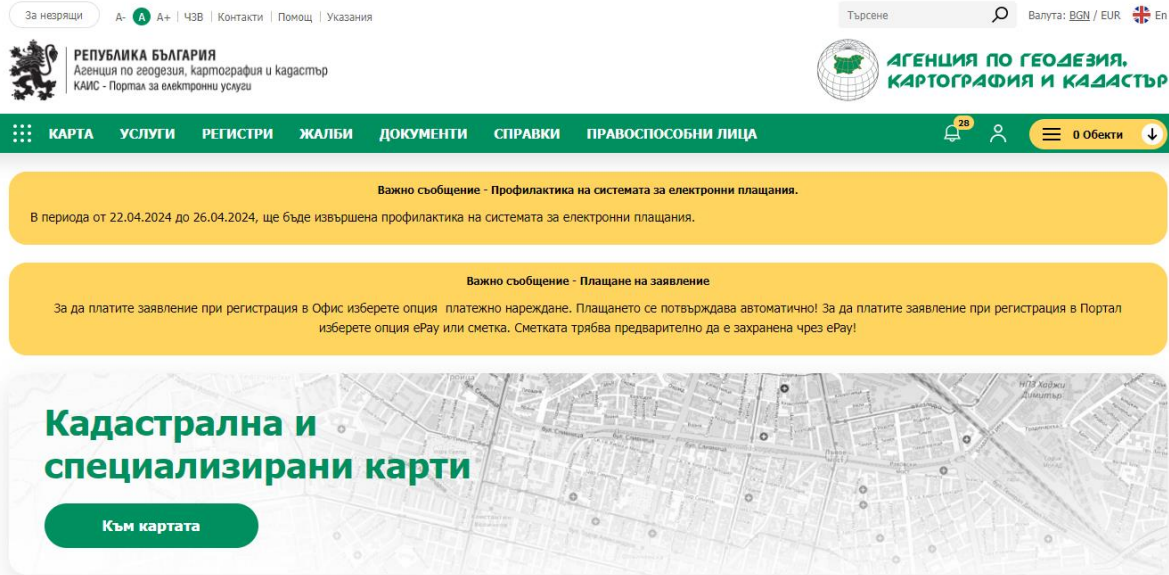
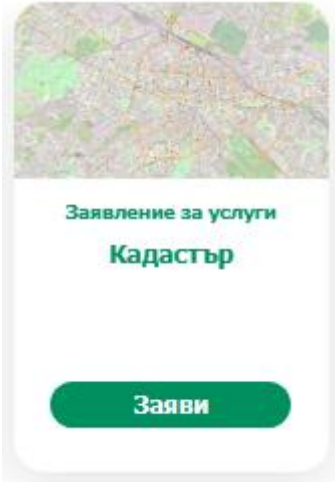
Заявление №01-8860-23.07.2024 г.

Код за достъп: 612f9edf6d46



TEST E
DN: CN=TEST E-office@sofia-agk.com C=BG S=Sofia
PostalCode=1111 Phone=029338221
OID.1.3.6.1.5.5.7.9.4=BG OID.2.5.4.3.100.1.1=BG000696327

10. Подаване на заявление за Услуга Извлечение на кадастрална карта в цифров вид без данни за собствеността

№	Действие
1.	<p>Отваря се начална страница на Портал.</p>  <p>The screenshot shows the homepage of the Agency for Geodesy, Cartography and Cadastre. At the top, there is a search bar and a language selector (BGN / EUR). Below the search bar, the agency's logo and name are displayed. A green navigation bar contains links for 'КАРТА', 'УСЛУГИ', 'РЕГИСТРИ', 'ЖАЛБИ', 'ДОКУМЕНТИ', 'СПРАВКИ', and 'ПРАВОСПОСОБНИ ЛИЦА'. Two yellow notification banners are present: one about system maintenance for electronic payments and another about payment options for services. A large banner for 'Кадастрална и специализирани карти' (Cadastral and specialized maps) features a map and a 'Към картата' (To the map) button.</p>
2.	<p>Натиска се бутон „Заяви“ от панел „Заявление за услуги Кадастър“.</p>  <p>The screenshot shows a mobile-style panel for 'Заявление за услуги Кадастър' (Cadastral services application). It features a map at the top, the text 'Заявление за услуги Кадастър', and a prominent green 'Заяви' (Apply) button at the bottom.</p>
3.	<p>Отваря се страница „Заявление за услуги КККР“ страница „Заявител“.</p>

Заявление за услуги от кадастрална карта и кадастрални регистри (Нова нормативна) ← Изход от режим на заявление

1 Заявител 2 Услуги 3 Преглед

1. Автор Указания

Тип: **Физическо лице**

Наименование: ЕГН/Булстат:

Заявлението се подава:

Лично

2. Данни за контакт Указания

Избери адрес:

България, обл. Благоевград, общ. Благоевград, п.к. 2700, гр. Благоевград, кв. 7, бл...

Ел. поща: Телефон:

Адрес: България, обл. Благоевград, общ. Благоевград, п.к. 2700, гр. Благоевград, кв. 7, бл. 6, ул. Вазов, № 76

3. Получател на готовите документи Указания

Получател на готовите документи

НАПРЕД

© 2024 Агенция по геодезия, картография и кадастр. Всички права запазени - KaisPortal v3.0.45/56

4. В страница „Услуги“ се избират обектите и услугите, които ще се заявяват.

Заявление за услуги от кадастрална карта и кадастрални регистри (Нова нормативна) ← Изход от режим на заявление

1 Заявител 2 Услуги 3 Преглед

1. По входящ документ Указания

Входящ номер:

2. Обекти Указания

Няма избрани обекти

Избери от карта

3. Услуги Указания

Филтрирай:

Всички Силди Извадки Исторически справки Изменения

Услуги WMS/WFS Други

Избери всички

760. Вписване на настъпили изменения в кадастралния регистър на недвижимите имоти

01. Вписване на настъпили изменения в регистъра на зоните на ограничения

1016. Вписване на настъпили изменения в кадастралната карта

8000. Достъп до кадастрални данни през WFS услуга

8001. Достъп до кадастрални данни през WMS услуга

1318. Друг вид удостоверение

1494. Извлечение на кадастрална карта в цифров вид без данни за собствеността

1475. Извлечение на кадастрална карта в цифров вид за изменение на ЮЗР

2020. Извлечение на копие от кадастралната карта в графичен вид по идентификатор

2021. Извлечение на копие от кадастралната карта в графичен вид по посочен от потребителя обхват

Добави

Добавяне услуга Откажи всички услуги

услуги: 0 Брой Обща стойност: 0.00 лв.

НАПРЕД

НАЗАД

ВАЖНО: Търсенето на услуга с непълно име, не изисква поставяне % или *, ако се поставят няма да намери резултат.

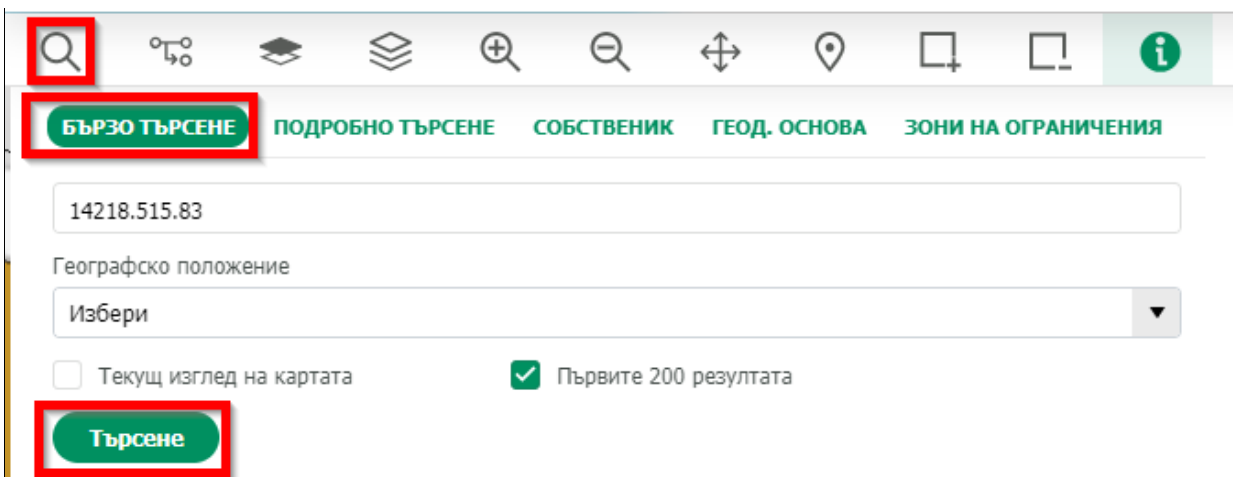
5. Добавяне на обекти.

Избира се бутон Избери от карта.

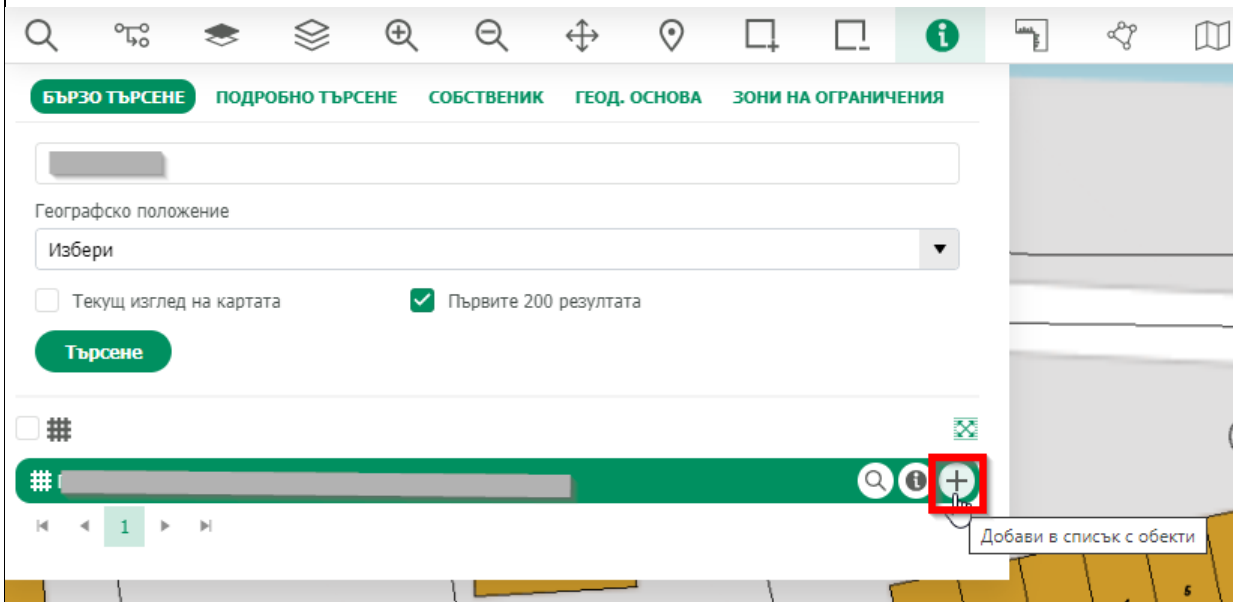
Отваря се карта – има две възможности да се намери обект:

1) Чрез търсене по определение критерии;

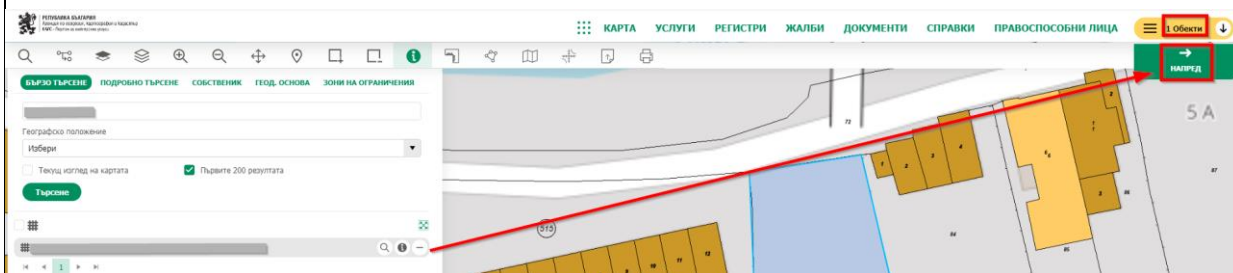
Търсене по идентификатор: ПИ 14218.515.83




След като обектът е намерен, се добавя към списъка с избрани обекти.



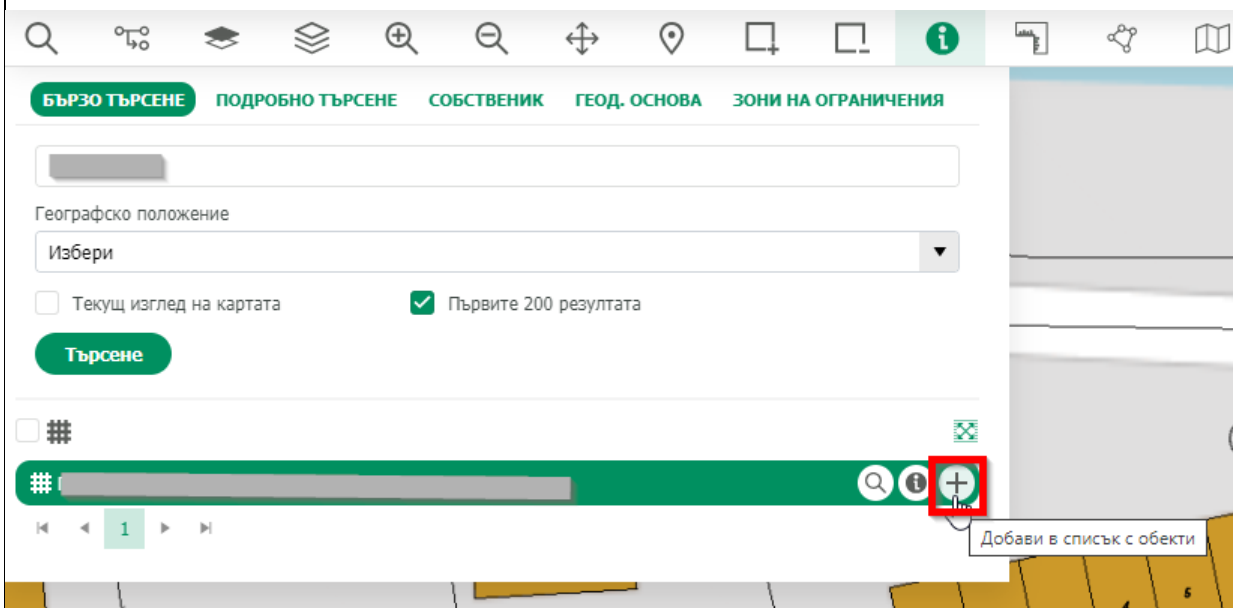
Избира се бутон „Напред“.



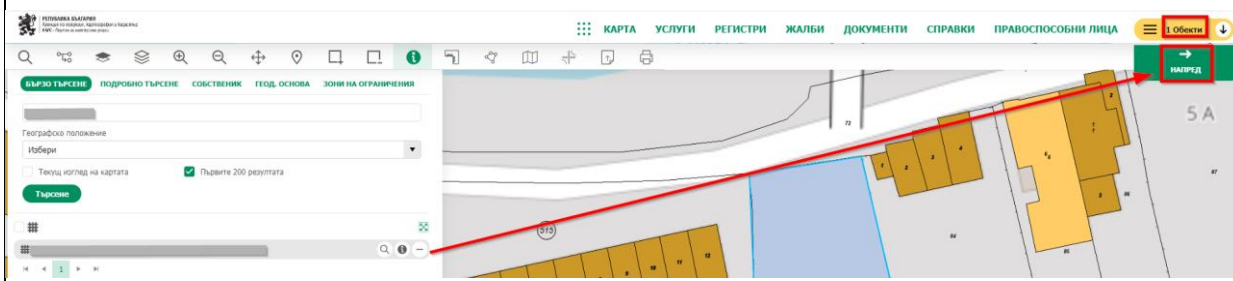
2) Чрез избор от карта – навигиране до имота



Избор и добавяне към обекти.



Обектът е добавен. Избира се бутон Напред.



6. Избор на Услуга – Маркира се обектът, за който ще се заявява услуга. Избира се Услуга Извлечение на кадастрална карта в цифров вид без данни за собствеността и се добавя за заявяване.

За услугата се указва следното:

- Получаване на

Преминаване към следващата стъпка се осъществява с бутон „Напред“.

7. На страница „Прикачени документи“ се избират необходимите документи за услугата или услугите, които ще се прикачат.
- Към всеки тип документ се посочва дали важи за цялото заявление или се посочват конкретните обекти, за които важи документа. За конкретната услуга няма задължителни документи.

Преминаване към следващата стъпка се осъществява с бутон „Напред“.

8. В страница „Преглед“ се преглежда цялата въведена информация.

✓ Заявител ✓ Услуги ✓ Прикачени 4 Преглед

1. Заявител

1. ЕГН/Булстат: [REDACTED]

2. Данни за контакт

Ел. поща: [REDACTED]
 Телефон: 876867678
 Адрес: България, обл. Благоевград, общ. Благоевград, п.к. 2700, гр. Благоевград, кв. 7, бл. 6, ул. Вазов, № 76

ИЗПРАТИ

СВАЛИ

ЗАПИС

←

НАЗАД

Код на услуга: 1494

Извлечение на кадастрална карта в цифров вид без данни за собствеността

Брой: 1 Цена: 1.00 лв.

№ ПИ 14218.515.83 гр. Габрово, п.к. 5300, ул. СИНКЕВИЦА

Получаване на: Портал

услуги: 1 Брой Обща стойност: 1.00 лв.

Декларирам, че съм запознат с политиката за защита на личните данни, обработвани по силата на ЗКИР.
 Известно ми е, че за декларирани неверни данни нося наказателна отговорност по чл. 313 от Наказателния кодекс.
 Декларирам, че съм съгласен да бъде уведомяван за хода на услугата и за издадени актове на административен орган по посочения от мен начин в профила ми в системата.
 Декларирам, че за имотите, на които не съм извършил справки за собственост, няма да имам претенции към данните на скицата.

Избират се съгласията и декларациите, за да се пристъпи към стъпка изпращане.

- Декларирам, че съм запознат с политиката за защита на личните данни, обработвани по силата на ЗКИР.
- Известно ми е, че за декларирани неверни данни нося наказателна отговорност по чл. 313 от Наказателния кодекс.
- Декларирам, че съм съгласен да бъде уведомяван за хода на услугата и за издадени актове на административен орган по посочения от мен начин в профила ми в системата.
- Декларирам, че за имотите, на които не съм извършил справки за собственост, няма да имам претенции към данните на скицата.

Избира се бутон „Изпрати“.

9. След избор на бутона, автоматично се пренасочва към страница с регистрирания документ.

За незрящи А- А+ ЧЗВ | [Контакти](#) [Помощ](#) [Указания](#)

Търсене Валута: BGN / EUR

РЕПУБЛИКА БЪЛГАРИЯ
 Агенция по геодезия, картография и кадастър
 КАИС - Портал за електронни услуги

**АГЕНЦИЯ ПО ГЕОДЕЗИЯ,
КАРТОГРАФИЯ И КАДАСТЪР**

КАРТА УСЛУГИ РЕГИСТРИ ЖАЛБИ ДОКУМЕНТИ СПРАВКИ ПРАВОСПОСОБНИ ЛИЦА

48 1 Обекти

Входящи Начало → Входящи

Вх. номер: [REDACTED]

Статус: Всички

Статус на плащане: Всички

Обект: [REDACTED]

Регистриран от: [REDACTED]

Регистриран до: [REDACTED]

Платен от: [REDACTED]

Платен до: [REDACTED]

Приключен от: [REDACTED]

Приключен на: [REDACTED]

Получаване до: [REDACTED]

Получаване от: [REDACTED]

Тип заявление: Всички

Тип услуга: [REDACTED]

Тип клиент: Всички Търсене

Експорт към:

Вх. номер	Тип	Статус на плащ...	Сума	Плащане на	Обекти	Статус	Приключен на	Предаден на	Действия
[REDACTED]	Заявление за услуги от кадастрална карта и кадастрални регистри (Нова нормативна)	Неплатен	[REDACTED]	[REDACTED]	[REDACTED]	Регистриран			Виж Плащане Откажи

1 - 1 от 1 записи

ВАЖНО: Когато заявлението е в статус „Регистриран“ и „Неплатен“, то може да бъде отказано с натискане на бутон „Откажи“.

10. Избира се бутон плащане, за да бъде платена таксата за заявлението. Избира се опция плащане от сметка и бутон Плащане.

Плащане на заявление: [REDACTED]

1. Информация за начини на плащане

Сметка на [REDACTED] - Наличност 3136.89 лв.

Плати с виртуален пос терминал



Плати с ePay **ePay.bg**

Плати с FastPay



Плати с платежно нареждане

11. След извършване на плащането, статусът на плащането вече е платен, а статусът на заявлението е Разпределен.

За незрящи A- A+ ЧЗВ | [Контакти](#) | [Помощ](#) | [Указания](#) Търсене Валута: [BGN](#) / [EUR](#) [En](#)

РЕПУБЛИКА БЪЛГАРИЯ
Агенция по геодезия, картография и кадастър
КАИС - Портал за електронни услуги

АГЕНЦИЯ ПО ГЕОДЕЗИЯ,
КАРТОГРАФИЯ И КАДАСТЪР

КАРТА **УСЛУГИ** **РЕГИСТРИ** **ЖАЛБИ** **ДОКУМЕНТИ** **СПРАВКИ** **ПРАВОСПОСОБНИ ЛИЦА** 46 1 Обекти

Входящи Начало → Входящи

Вх. номер: [REDACTED] Статус: Всички Статус на плащане: Всички Обект: [REDACTED]

Регистриран от: [REDACTED] Регистриран до: [REDACTED] Платен от: [REDACTED] Платен до: [REDACTED] Приключен от: [REDACTED] Приключен на: [REDACTED]

Получаване до: [REDACTED] Получаване от: [REDACTED] Тип заявление: Всички Тип услуга: [REDACTED]

Тип клиент: Всички **Търсене**

Експорт към:

Вх. номер	Тип	Статус на плащ...	Сума	Плащане на	Обекти	Статус	Приключен на	Предаден на	Действия
[REDACTED]	Заявление за услуги от кадастрална карта и кадастрални регистри (Нова нормативна)	Платен	[REDACTED]	[REDACTED]	[REDACTED]	Разпределен			Виж

10 10 записи на страница 1 - 1 от 1 записи

12. Тази услуга е автоматична, което не изисква намеса на експерт от страна на АГКК. Резултатът от услугата, ще се появи в профила на заявителя автоматично. Статусът на заявлението вече е Приключено.

За незрящи | А | А+ | ЧЗВ | Контакти | Помощ | Указания

Търсене | Валута: BGN / EUR | En

РЕПУБЛИКА БЪЛГАРИЯ
Агенция по геодезия, картография и кадастър
КАИС - Портал за електронни услуги

АГЕНЦИЯ ПО ГЕОДЕЗИЯ,
КАРТОГРАФИЯ И КАДАСТЪР

КАРТА | УСЛУГИ | РЕГИСТРИ | ЖАЛБИ | ДОКУМЕНТИ | СПРАВКИ | ПРАВОСПОСОБНИ ЛИЦА

46 | 1 Обекти

Начало -> Входящи

Входящи

Вх. номер: [] | Статус: Всички | Статус на плащане: Всички | Обект: []

Регистриран от: [] | Регистриран до: [] | Платен от: [] | Платен до: [] | Приключен от: [] | Приключен на: []

Получаване до: [] | Получаване от: [] | Тип заявление: Всички | Тип услуга: []

Тип клиент: Всички

Търсене

Експорт към: [] [] [] []

Вх. номер	Тип	Статус на плащ...	Сума	Плащане на	Обекти	Статус	Приключен на	Предаден на	Действия
[]	Заявление за услуги от кадастрална карта и кадастрални регистри (Нова нормативна)	Платен	[]	[]	[]	Приключено	[]	[]	Виж

1 - 1 от 1 записи

13. Преглед на получения резултат може да се направи през бутон Виж, който отваря преписка на заявлението.

Заявление за услуги от кадастрална карта и кадастрални регистри (Нова нормативна): []

ЗЯВЛЕНИЕ | ПРЕПИСКИ | ПЛАЩАНЕ

1. Заявител

1. [] ЕГН/Булстат: []

2. Данни за контакт

Ел. поща: []
Телефон: 876867678
Адрес: България, обл. Благоевград, общ. Благоевград, п.к. 2700, гр. Благоевград, кв. 7, бл. 6, ул. Вазов, № 76

3. Документи

XML документ application.xml

Код на услуга: 1494 | Брой: 1 | Цена: 1.00 лв.

1 Извлечение на кадастрална карта в цифров вид без данни за собствеността

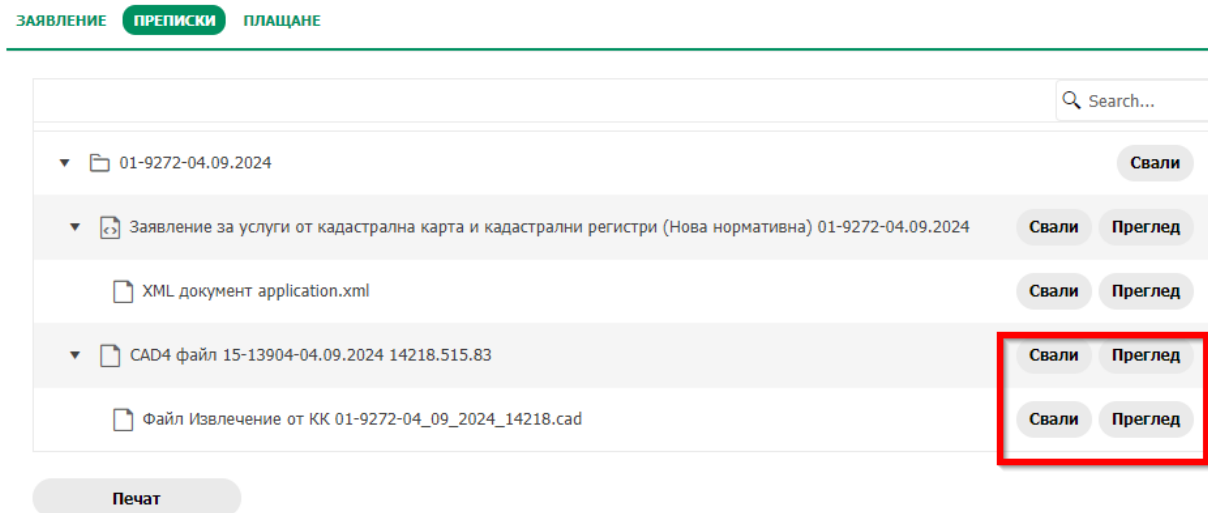
- ПИ 14218.515.83 гр. Габрово, п.к. 5300, ул. СИНКЕВИЦА

Получаване на:
Портал

услуги: 1 Брой | Обща стойност: 1.00 лв.

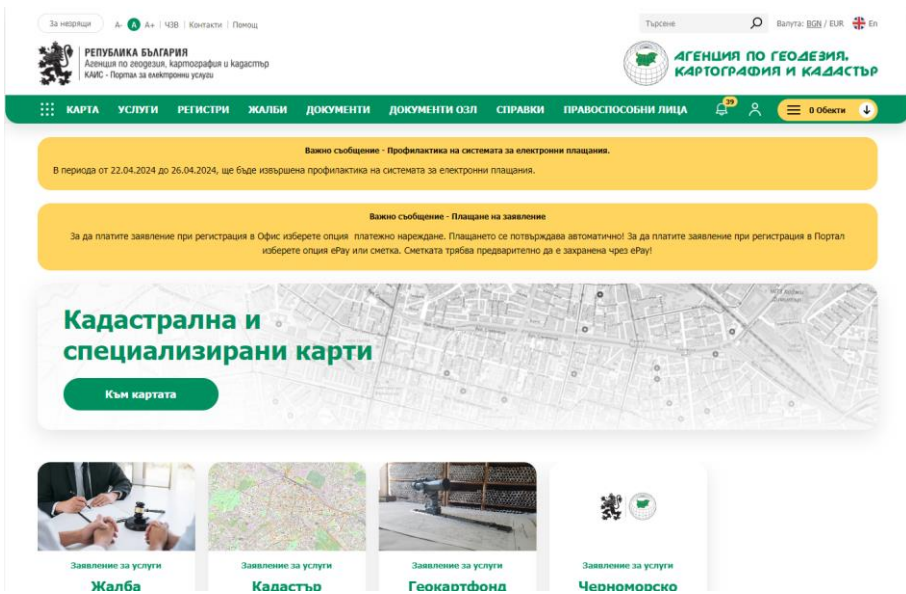
Печат

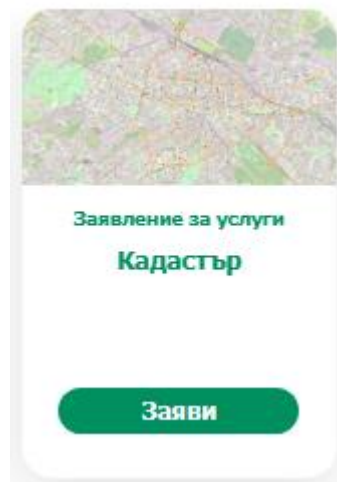
14. От таб Преписки може да се прегледа и/или свали получения резултат.



15. Резултат от услугата – CAD4 файл.

11. Подаване на заявление за Услуга Извличение на кадастрална карта в цифров вид с данни за собствеността

№	Действие
1.	<p>Отваря се начална страница на Портал.</p> 
2.	<p>Натиска се бутон „Заяви“ от панел „Заявление за услуги Кадастър“.</p>



3. Отваря се страница „Заявление за услуги КККР“ страница „Заявител“.

4. В страница „Услуги“ се избират обектите и услугите, които ще се заявяват.

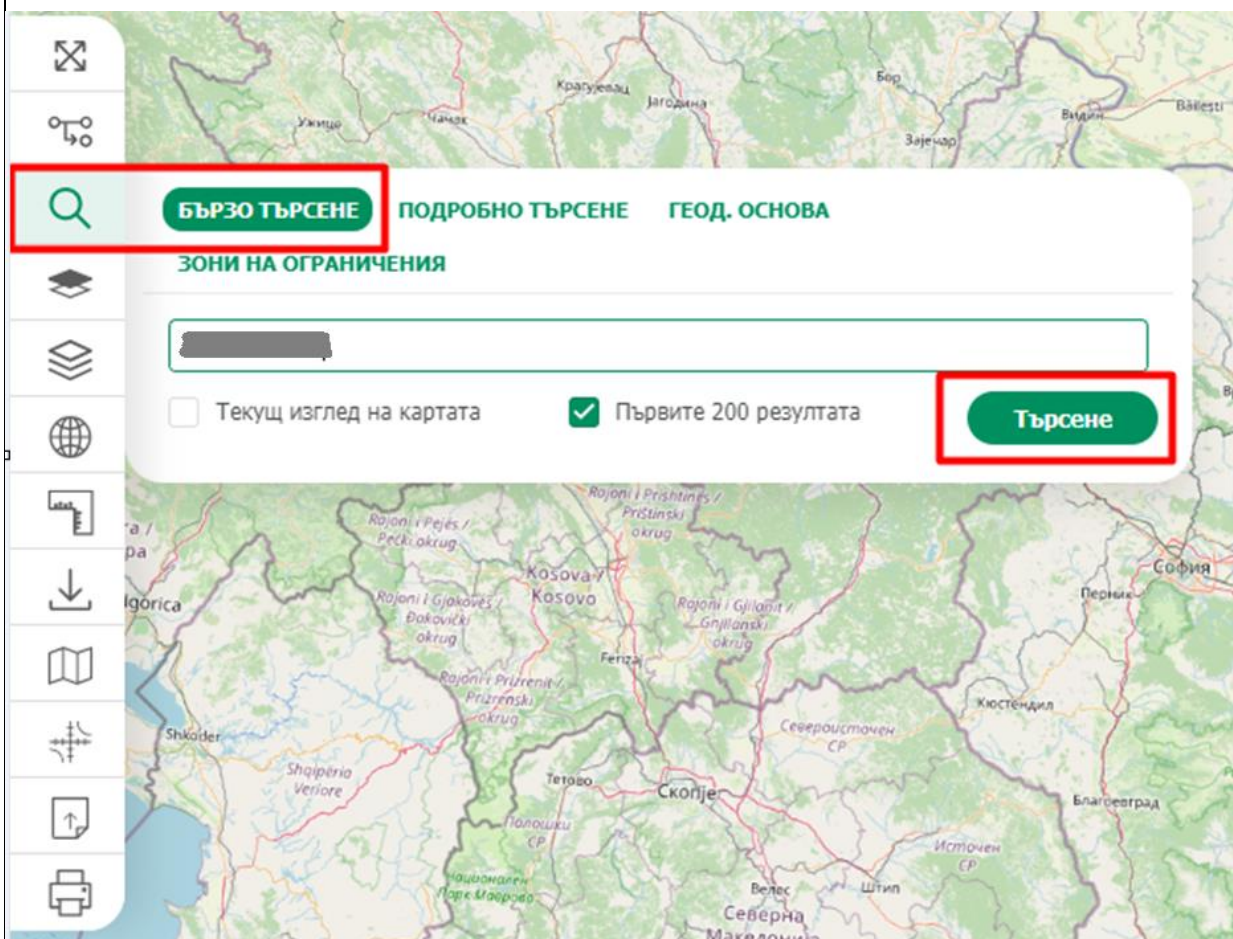
5. Добавяне на обекти

Избира се бутон Избери от карта -

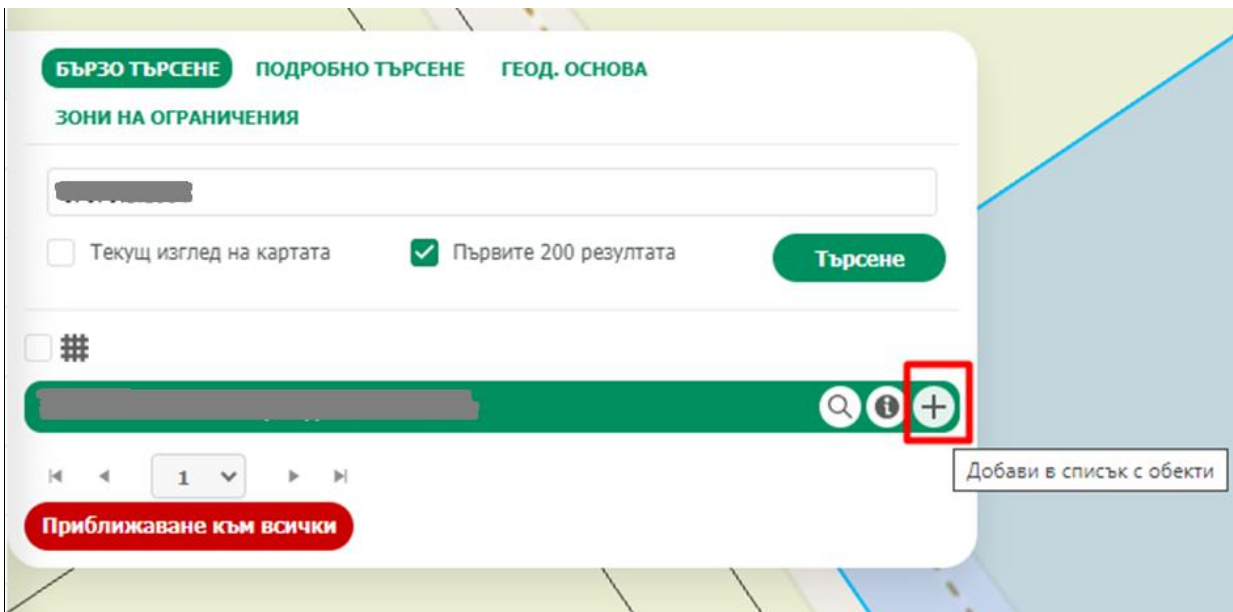
Отваря се карта – има две възможности да се намери обект:

1) Чрез търсене по определение критерии

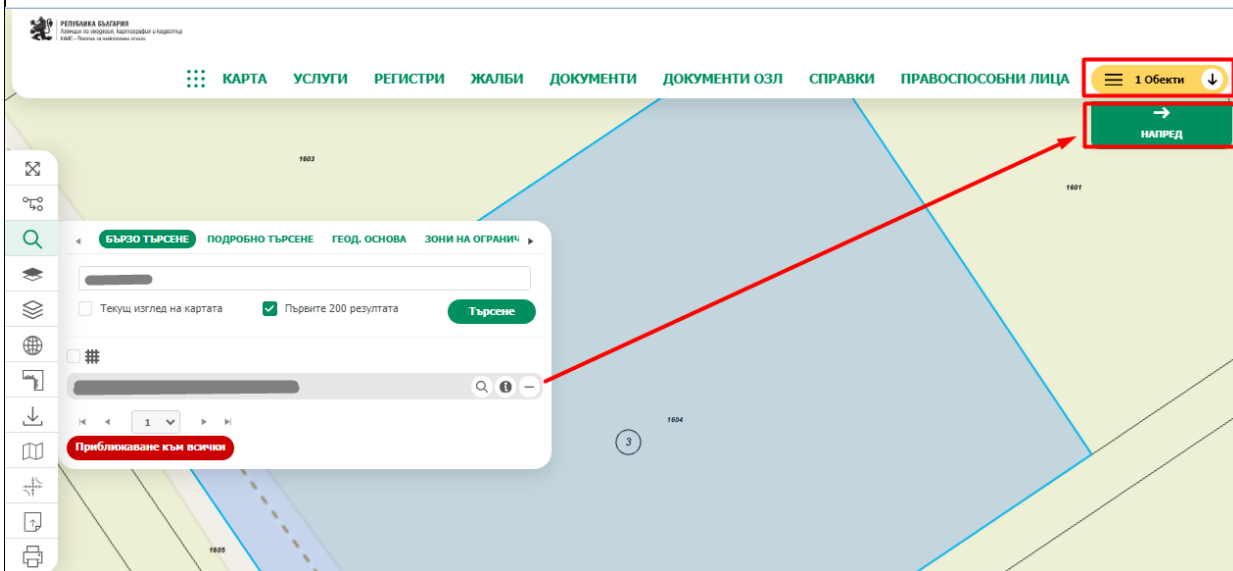
Търсене по идентификатор: ПИ 14218.515.83



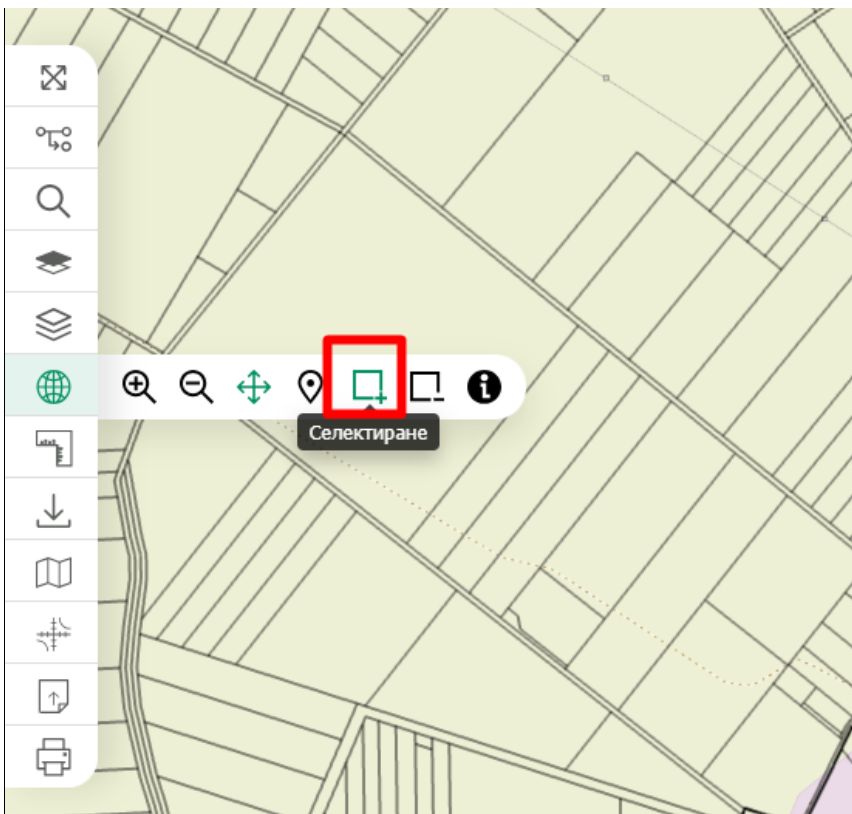
След като обектът е намерен, се добавя към списъка с избрани обекти.



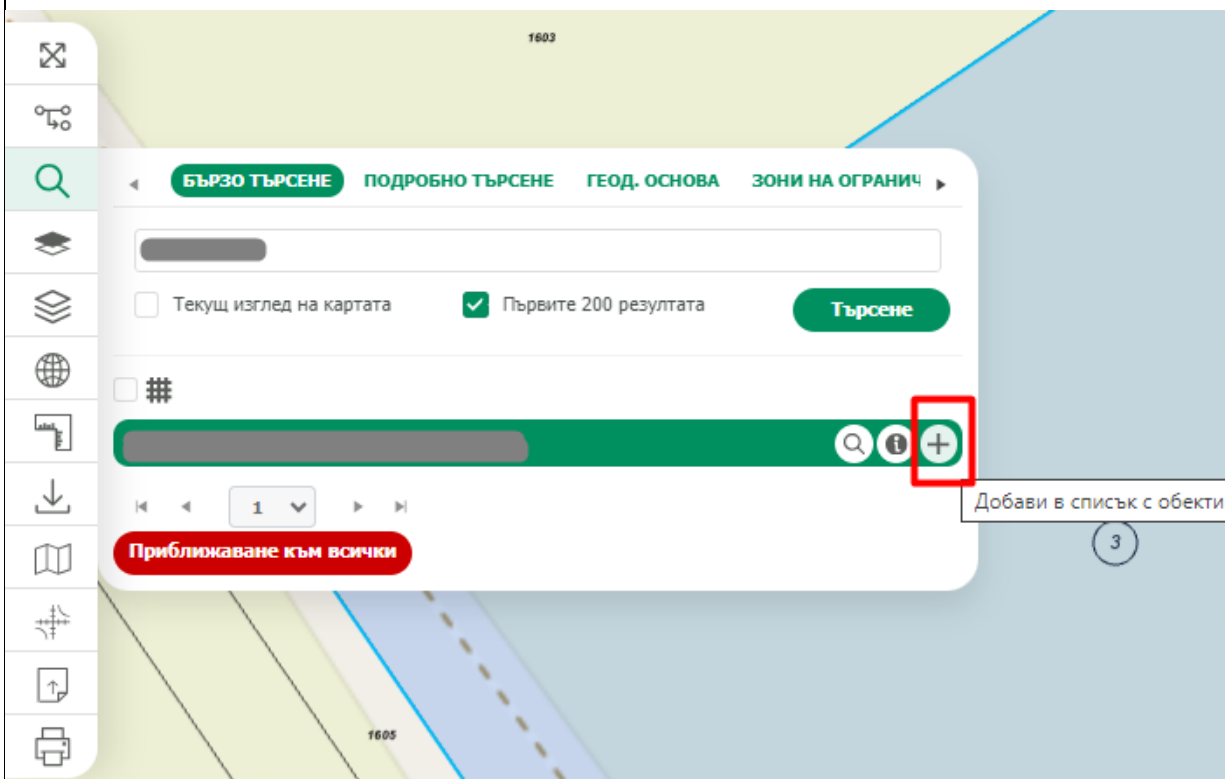
Избира се бутон „Напред“.



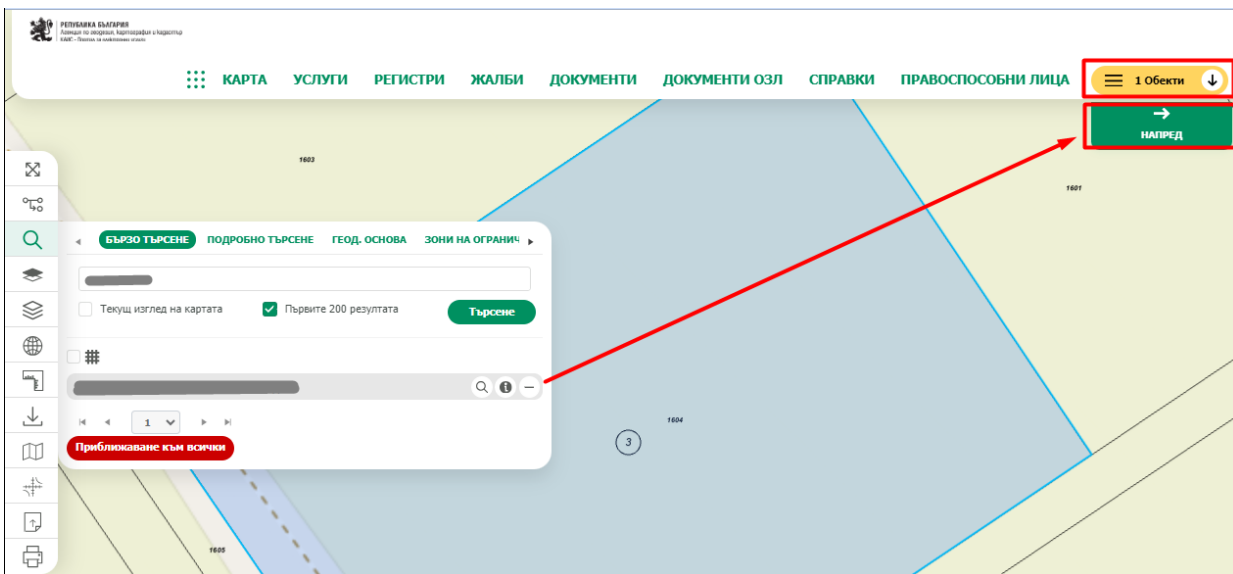
2) Чрез избор от карта – навигиране до имота



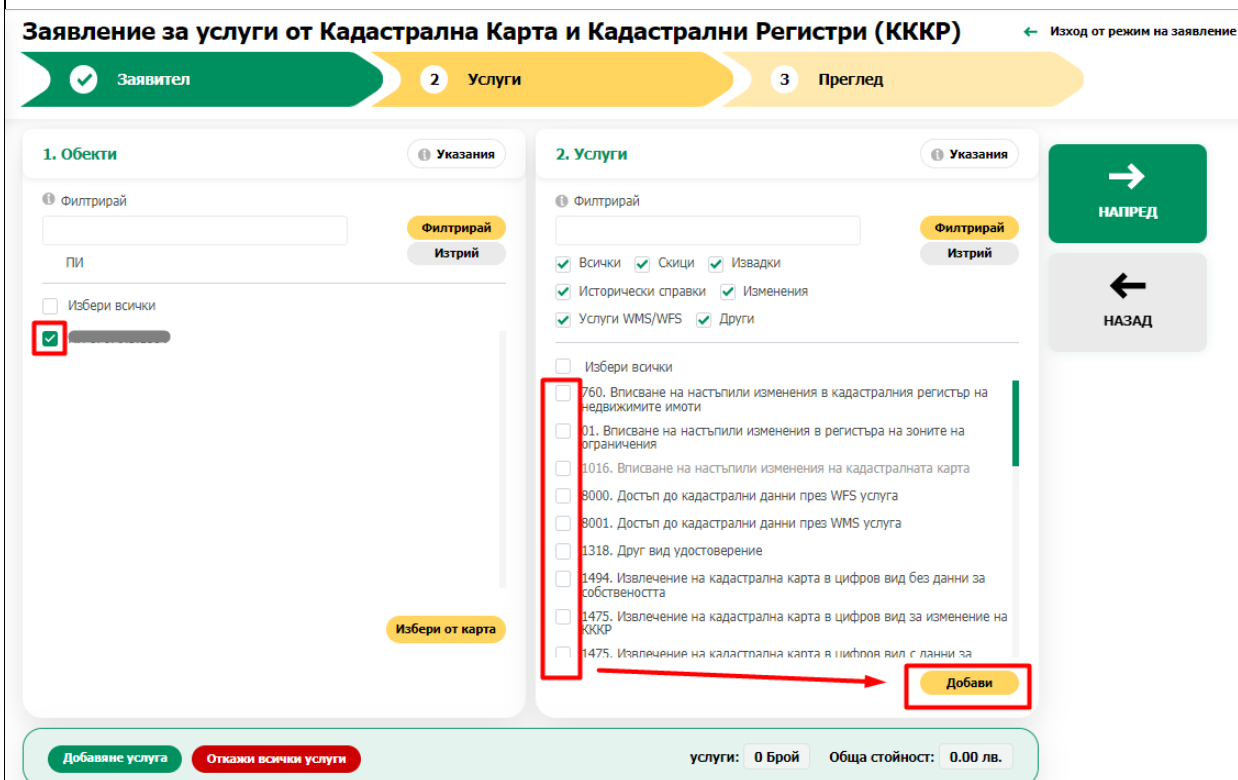
Избор и добавяне към обекти



Обектът е добавен. Избира се бутон Напред.



6. Избор на Услуга – Маркира се обектът, за който ще се заявява услуга. Избира се Услуга Извлечение на кадастрална карта в цифров вид с данни за собствеността и се добавя за заявяване.



За услугата се указва следното:

- Срок
- Получаване на

Преминаване към следващата стъпка се осъществява с бутон „Напред“.

7. На страница „Прикачени документи“ се избират необходимите документи за услугата или услугите, които ще се прикачат.
- Към всеки тип документ се посочва дали важи за цялото заявление или се посочват конкретните обекти, за които важи документа. За конкретната услуга няма задължителни документи.

Преминаване към следващата стъпка се осъществява с бутон „Напред“.

8. В страница „Преглед“ се преглежда цялата въведена информация.

Избират се съгласията и декларациите, за да се пристъпи към стъпка изпращане.

- Декларирам, че съм запознат с политиката за защита на личните данни, обработвани по силата на ЗКИР.
- Известно ми е, че за декларирани неверни данни нося наказателна отговорност по чл. 313 от Наказателния кодекс.
- Декларирам, че съм съгласен да бъде уведомяван за хода на услугата и за издадени актове на административен орган по посочения от мен начин в профила ми в системата.
- Декларирам, че за имотите, на които не съм извършил справки за собственост, няма да имам претенции към данните на скицата.

Избира се бутон „Изпрати“.

9. След избор на бутона, автоматично се пренасочва към страница с регистрирания документ.

Входящи

Вх. номер: 01-2581-23.04.2024 Статус: Всички Статус на плащане: Всички Обект:

Регистриран от: 23.04.2024 г. Регистриран до: 23.04.2024 г. Платен от: Платен до: Приключен от: Приключен на:

Получаване до: Получаване от: Тип заявление: Всички Тип услуга:

Търсене

Експорт към:

Вх. номер	Тип	Статус на плащ...	Сума	Плащане на	Обекти	Статус	Действия	Приключен на	Предаден на
	Заявление за услуги от Кадастрална Карта и Кадастрални Регистри (КККР)	Неплатен				Подписано от клиент	Виж Плащане		

10 - 1 от 1 записи

10. Избира се бутона за плащане, за да бъде платена таксата за заявлението. Избира се опцията за плащане от сметка и бутон Плащане.

Плащане на заявление: [REDACTED]

1. Информация за начини на плащане

Сметка на Катерина Алексиева - Наличност 113.94 лв.

Плати с карта

Плати с ePay

Плати с FastPay

Плати с платежно нареждане

11. След извършване на плащането, статусът на плащането вече е платен, а статусът на заявлението е Разпределен.

Входящи Начало → Входящи

1 Вх. номер:
 1 Статус:
 1 Статус на плащане:
 1 Обект:

1 Регистриран от:
 1 Регистриран до:
 1 Платен от:
 1 Платен до:
 1 Приключен от:
 1 Приключен на:

1 Получаване до:
 1 Получаване от:
 1 Тип заявление:
 1 Тип услуга:

Търсене

Експорт към:

Вх. номер	Тип	Статус на плащ...	Сума	Плащане на	Обекти	Статус	Действия	Приключен на	Предаден на
[REDACTED]	Заявление за услуги от Кадастрална Карта и Кадастрални Регистри (КККР)	Платен	[REDACTED]	23.04.2024	[REDACTED]	Разпределен	Виж		

1 - 1 от 1 записи

12. Тази услуга е автоматична, което не изисква намеса на експерт от страна на АГКК. Резултатът от услугата, ще се появи в профила на заявителя автоматично. Статусът на заявлението вече е Приключено

Входящи Начало → Входящи

1 Вх. номер:
 1 Статус:
 1 Статус на плащане:
 1 Обект:

1 Регистриран от:
 1 Регистриран до:
 1 Платен от:
 1 Платен до:
 1 Приключен от:
 1 Приключен на:

1 Получаване до:
 1 Получаване от:
 1 Тип заявление:
 1 Тип услуга:

Търсене

Експорт към:

Вх. номер	Тип	Статус на плащ...	Сума	Плащане на	Обекти	Статус	Действия	Приключен на	Предаден на
[REDACTED]	Заявление за услуги от Кадастрална Карта и Кадастрални Регистри (КККР)	Платен	[REDACTED]	23.04.2024	[REDACTED]	Приключено	Виж Обратна връзка	23.04.2024	

1 - 1 от 1 записи

13. Преглед на получения резултат може да се направи през бутон Виж, който отваря преписка на заявлението.

Заявление за услуги от Кадастрална Карта и Кадастрални Регистри (КККР): 01-2589-23.04.2024

ЗАЯВЛЕНИЕ ПРЕПИСКИ ПЛАЩАНЕ

1. Заявител

1. [Redacted] ЕГН/Булстат: [Redacted]

2. Данни за контакт

Ел. поща: [Redacted]

Телефон: [Redacted]

Адрес: [Redacted]

3. Документи

XML документ [01-2589-23.04.2024.xml](#)

1	Код на услуга: 1475	Брой: 1	Цена: 3.50 лв.
Извлечение на кадастрална карта в цифров вид с данни за собствеността			
• ПИ 14218.515.83 гр. Габрово, п.к. 5300, ул. СИНКЕВИЦА			
Получаване на: Портал			

услуги: 1 Брой Обща стойност: 3.50 лв.

Печат

14. От таб Преписки може да се прегледа и/или свали получения резултат.

Заявление за услуги от Кадастрална Карта и Кадастрални Регистри (КККР): 01-2589-23.04.2024

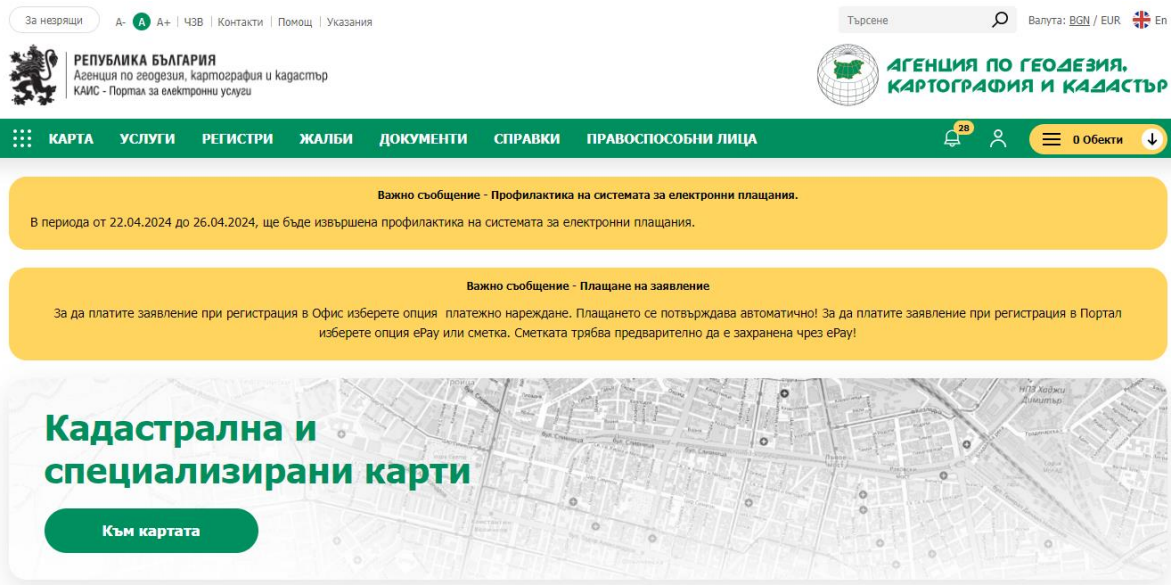
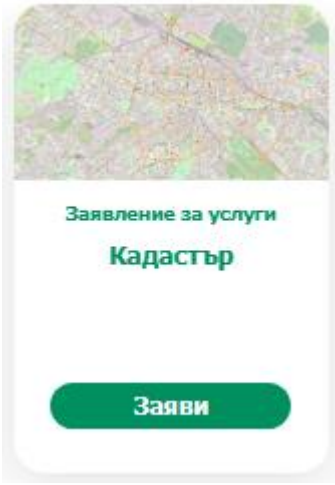
ЗАЯВЛЕНИЕ ПРЕПИСКИ ПЛАЩАНЕ

		Search...
▼	01-2589-23.04.2024	Свали Преглед
▼	Заявление за услуги от Кадастрална Карта и Кадастрални Регистри (КККР) 01-2589-23.04.2024	Свали Преглед
	XML документ	Свали Преглед
	CAD4 файл 15-7386-23.04.2024 14218.515.83	Свали Преглед

Печат

15. Резултат от услугата – CAD4 файл.

12. Подаване на заявление за Услуга Извлечение на копие от кадастралната карта в графичен вид по идентификатор

№	Действие
1.	<p>Отваря се начална страница на Портал.</p> 
2.	<p>Натиска се бутон „Заяви“ от панел „Заявление за услуги Кадастър“.</p> 
3.	<p>Отваря се страница „Заявление за услуги КККР“ страница „Заявител“.</p>

Заявление за услуги от кадастрална карта и кадастрални регистри (Нова нормативна) ← Изход от режим на заявление

1 Заявител 2 Услуги 3 Преглед

1. Автор Указания

Тип: **Физическо лице**

Наименование: ЕГН/Булстат:

Заявлението се подава:

Лично

2. Данни за контакт Указания

Избери адрес:

България, обл. Благоевград, общ. Благоевград, п.к. 2700, гр. Благоевград, кв. 7, бл...

Ел. поща: Телефон:

Адрес: България, обл. Благоевград, общ. Благоевград, п.к. 2700, гр. Благоевград, кв. 7, бл. 6, ул. Вазов, № 76

3. Получател на готовите документи Указания

Получател на готовите документи

НАПРЕД

© 2024 Агенция по геодезия, картография и кадастр. Всички права запазени - KaisPortal v3.0.45/56

4. В страница „Услуги“ се избират обектите и услугите, които ще се заявяват.

Заявление за услуги от кадастрална карта и кадастрални регистри (Нова нормативна) ← Изход от режим на заявление

1 Заявител 2 Услуги 3 Преглед

1. По входящ документ Указания

Входящ номер:

2. Обекти Указания

Няма избрани обекти

Избери от карта

3. Услуги Указания

Филтрирай:

Всички Силди Извадки Исторически справки Изменения

Услуги WMS/WFS Други

Избери всички

760. Вписване на настъпили изменения в кадастралния регистър на недвижимите имоти

01. Вписване на настъпили изменения в регистъра на зоните на ограничения

1016. Вписване на настъпили изменения в кадастралната карта

8000. Достъп до кадастрални данни през WFS услуга

8001. Достъп до кадастрални данни през WMS услуга

1318. Друг вид удостоверение

1494. Извлечение на кадастрална карта в цифров вид без данни за собствеността

1475. Извлечение на кадастрална карта в цифров вид за изменение на ЮЗР

2020. Извлечение на копие от кадастралната карта в графичен вид по идентификатор

2021. Извлечение на копие от кадастралната карта в графичен вид по посочен от потребителя обхват

Добави

Добавяне услуга Откажи всички услуги

услуги: 0 Брой Обща стойност: 0.00 лв.

НАПРЕД

НАЗАД

ВАЖНО: Търсенето на услуга с непълно име, не изисква поставяне % или *, ако се поставят няма да намери резултат.

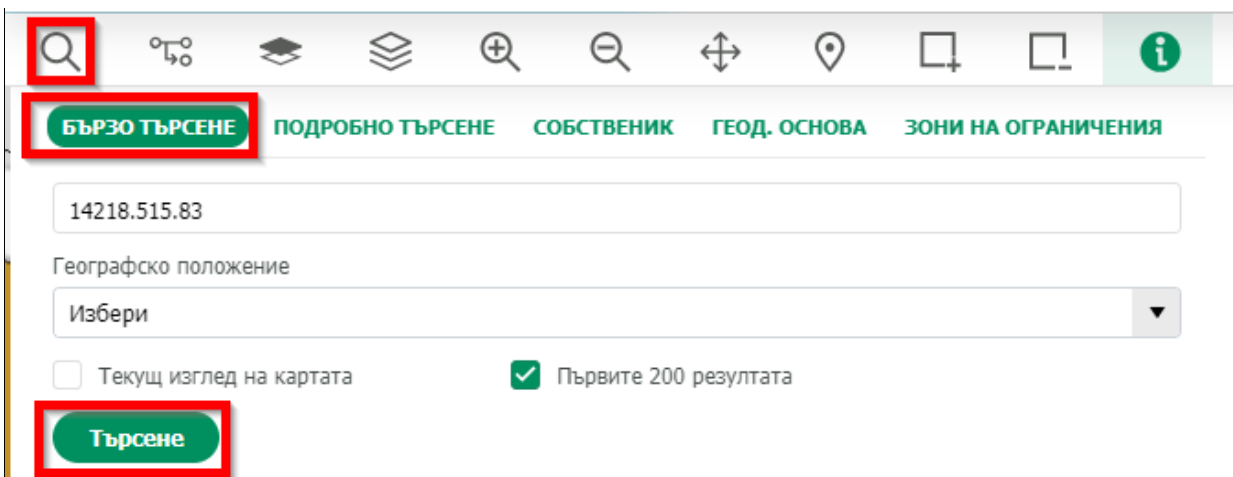
5. Добавяне на обекти.

Избира се бутон Избери от карта.

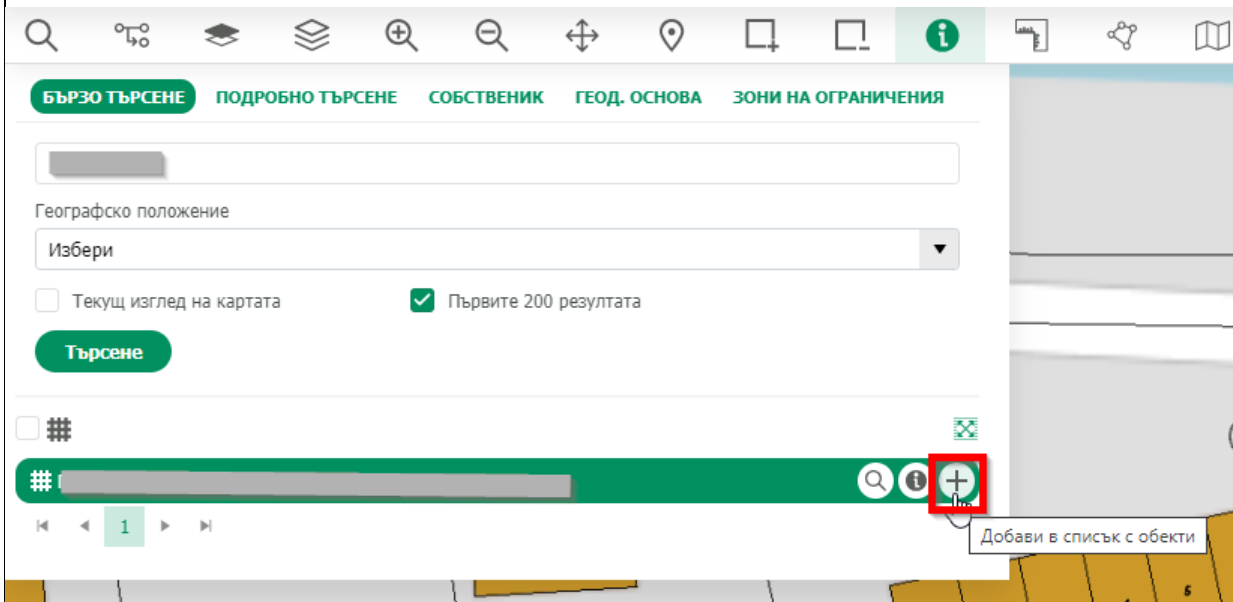
Отваря се карта – има две възможности да се намери обект:

3) Чрез търсене по определение критерии;

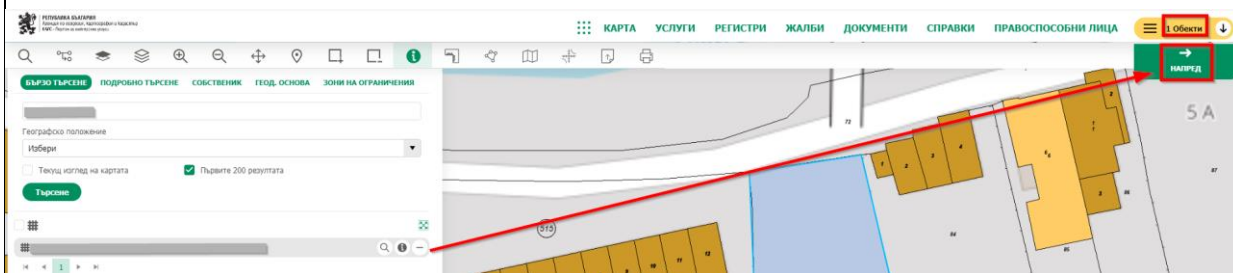
Търсене по идентификатор: ПИ 14218.515.83




След като обектът е намерен, се добавя към списъка с избрани обекти.



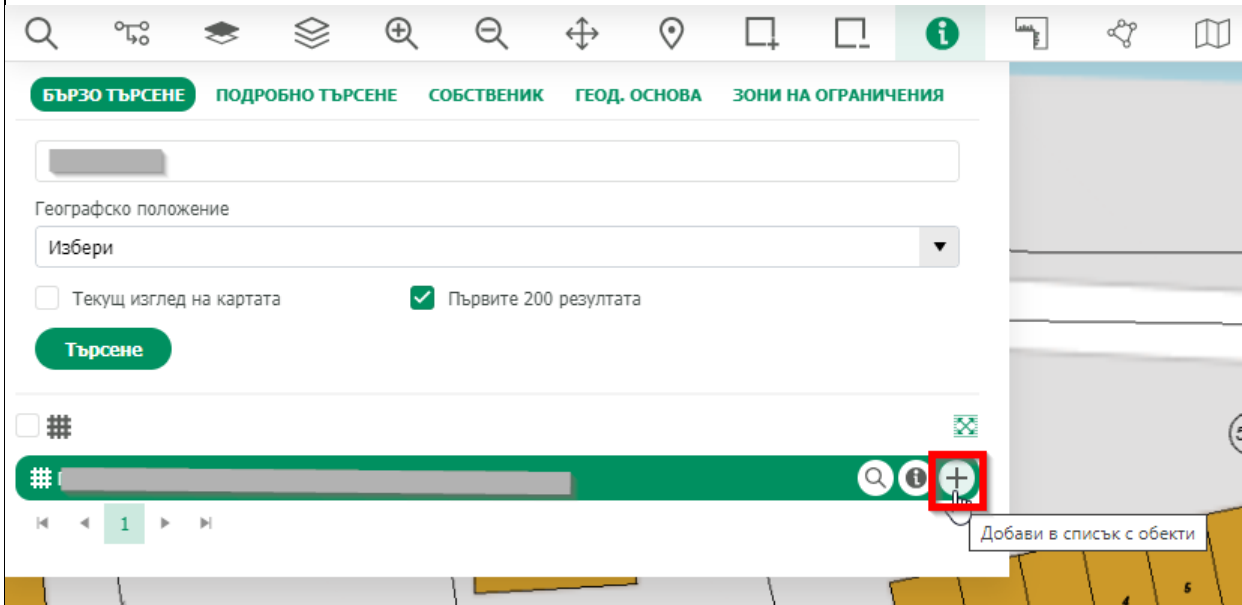
Избира се бутон „Напред“.



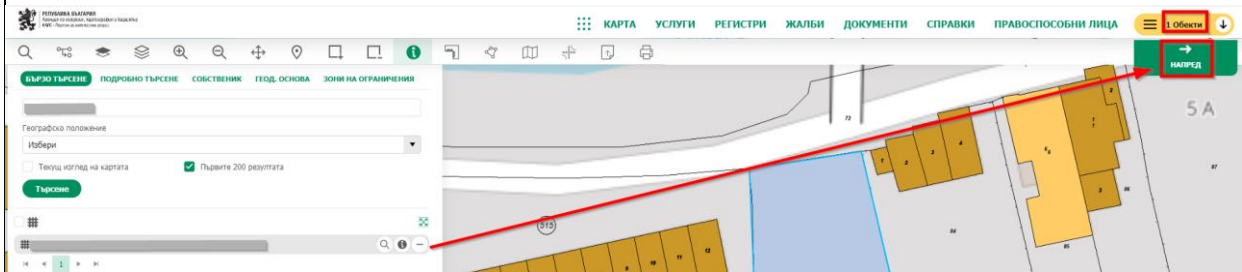
4) Чрез избор от карта – навигиране до имота;



Избор и добавяне към обекти.



Обектът е добавен. Избира се бутон Напред.



6. Избор на Услуга – Маркира се обектът, за който ще се заявява услуга. Избира се Услуга Извлечение на копие от кадастралната карта в графичен вид по идентификатор и се добавя за заявяване.

За услугата се указва следното:

- Срок
- Получаване на

Преминаване към следващата стъпка се осъществява с бутон „Напред“.

7. На страница „Прикачени документи“ се избират необходимите документи за услугата или услугите, които ще се прикачат.
- Към всеки тип документ се посочва дали важи за цялото заявление или се посочват конкретните обекти, за които важи документа. За конкретната услуга няма задължителни документи.

Преминаване към следващата стъпка се осъществява с бутон „Напред“.

8. В страница „Преглед“ се преглежда цялата въведена информация.

Избират се съгласията и декларациите, за да се пристъпи към стъпка изпращане.

- Декларирам, че съм запознат с политиката за защита на личните данни, обработвани по силата на ЗКИР.
- Известно ми е, че за декларираните неверни данни нося наказателна отговорност по чл. 313 от Наказателния кодекс.
- Декларирам, че съм съгласен да бъде уведомяван за хода на услугата и за издадени актове на административен орган по посочения от мен начин в профила ми в системата.
- Декларирам, че за имотите, на които не съм извършил справки за собственост, няма да имам претенции към данните на скицата.

Избира се бутон „Изпрати“.

9. След избор на бутона, автоматично се пренасочва към страница с регистрирания документ.

ВАЖНО: Когато заявлението е в статус „Регистриран“ и „Неплатен“, то може да бъде отказано с натискане на бутон „Откажи“.

10. Избира се бутон плащане, за да бъде платена таксата за заявлението. Избира се опция плащане от сметка и бутон „Плащане“.

Плащане на заявление: [REDACTED]

1. Информация за начини на плащане

Сметка на [REDACTED] - Наличност 3136.89 лв.

Плати с виртуален пос терминал



Плати с ePay **ePay.bg**

Плати с FastPay



Плати с платежно нареждане

11. След извършване на плащането, статусът на плащането вече е платен, а статусът на заявлението е Разпределен.

За незрящи A- A+ ЧЗВ | [Контакти](#) | [Помощ](#) | [Указания](#) Търсене Валута: [BGN](#) / [EUR](#) [En](#)

РЕПУБЛИКА БЪЛГАРИЯ
Агенция по геодезия, картография и кадастър
КАИС - Портал за електронни услуги

АГЕНЦИЯ ПО ГЕОДЕЗИЯ,
КАРТОГРАФИЯ И КАДАСТЪР

КАРТА **УСЛУГИ** **РЕГИСТРИ** **ЖАЛБИ** **ДОКУМЕНТИ** **СПРАВКИ** **ПРАВОСПОСОБНИ ЛИЦА** 46 1 Обекти

Входящи Начало → Входящи

Вх. номер: [REDACTED] Статус: Всички Статус на плащане: Всички Обект: [REDACTED]

Регистриран от: [REDACTED] Регистриран до: [REDACTED] Платен от: [REDACTED] Платен до: [REDACTED] Приключен от: [REDACTED] Приключен на: [REDACTED]

Получаване до: [REDACTED] Получаване от: [REDACTED] Тип заявление: Всички Тип услуга: [REDACTED]

Тип клиент: Всички **Търсене**

Експорт към:

Вх. номер	Тип	Статус на плащ...	Сума	Плащане на	Обекти	Статус	Приключен на	Предаден на	Действия
[REDACTED]	Заявление за услуги от кадастрална карта и кадастрални регистри (Нова нормативна)	Платен	[REDACTED]	[REDACTED]	[REDACTED]	Разпределен			Виж

10 записи на страница 1 - 1 от 1 записи

12. Тази услуга е автоматична, което не изисква намеса на експерт от страна на АГКК. Резултатът от услугата, ще се появи в профила на заявителя автоматично. Статусът на заявлението вече е Приключено.



Входящи

Начало - Входящи

Вх. номер: Статус: Всички Статус на плащане: Всички Обект:

Регистриран от: Регистриран до: Платен от: Платен до: Приключен от: Приключен на:

Получаване до: Получаване от: Тип заявление: Всички Тип услуга:

Тип клиент: Всички Търсене

Експорт към:

Вх. номер	Тип	Статус на плащ...	Сума	Плащане на	Обекти	Статус	Приключен на	Предаден на	Действия
<input type="text"/>	Заявление за услуги от кадастрална карта и кадастрални регистри (Нова нормативна)	Платен	<input type="text"/>	<input type="text"/>	<input type="text"/>	Приключено	<input type="text"/>	<input type="text"/>	Виж

1 - 1 от 1 записи

13. Преглед на получения резултат може да се направи през бутон Виж, който отваря преписка на заявлението.

Заявление за услуги от кадастрална карта и кадастрални регистри (Нова нормативна):

ЗАЯВЛЕНИЕ ПРЕПИСКИ ПЛАЩАНЕ

1. Заявител

1. ЕГН/Булстат:

2. Данни за контакт

Ел. поща:

Телефон: 876867678

Адрес: България, обл. Благоевград, общ. Благоевград, п.к. 2700, гр. Благоевград, кв. 7, бл. 6, ул. Вазов, № 76

3. Документи

XML документ application.xml

1	Код на услуга: 2020 Извлечение на копие от кадастралната карта в графичен вид по идентификатор	Срок : бърза 1 ден	Брой: 1	Цена: 2.80 лв.
	• ПИ 14218.515.83 гр. Габрово, п.к. 5300, ул. СИНКЕВИЦА			
	Получаване на: Портал			

услуги: 1 Брой Обща стойност: 2.80 лв.

Печат

14. От таб Преписки може да се прегледа и/или сваля получените резултат.

Заявление за услуги от кадастрална карта и кадастрални регистри (Нова нормативна): 01-9273-04.09.2024

Начало → Заявление за услуги от кадастрална карта ...

ЗАЯВЛЕНИЕ ПРЕПИСКИ ПЛАЩАНЕ

Search...

- 01-9273-04.09.2024 Свали
- Заявление за услуги от кадастрална карта и кадастрални регистри (Нова нормативна) 01-9273-04.09.2024 Свали Преглед
- XML документ application.xml Свали Преглед
- Копие от кадастрална карта в графичен вид 15-13905-04.09.2024 14218.515.83 Свали Преглед
- Файл Извлечение на копие от КК 14218.515.83.pdf Свали Преглед

Печат

Регистриран на: 4.09.2024 г. 12:35:43 ч.

Статус: Приключено

Статус на плащане: Платен

Тип плащане: Плащане от сметка

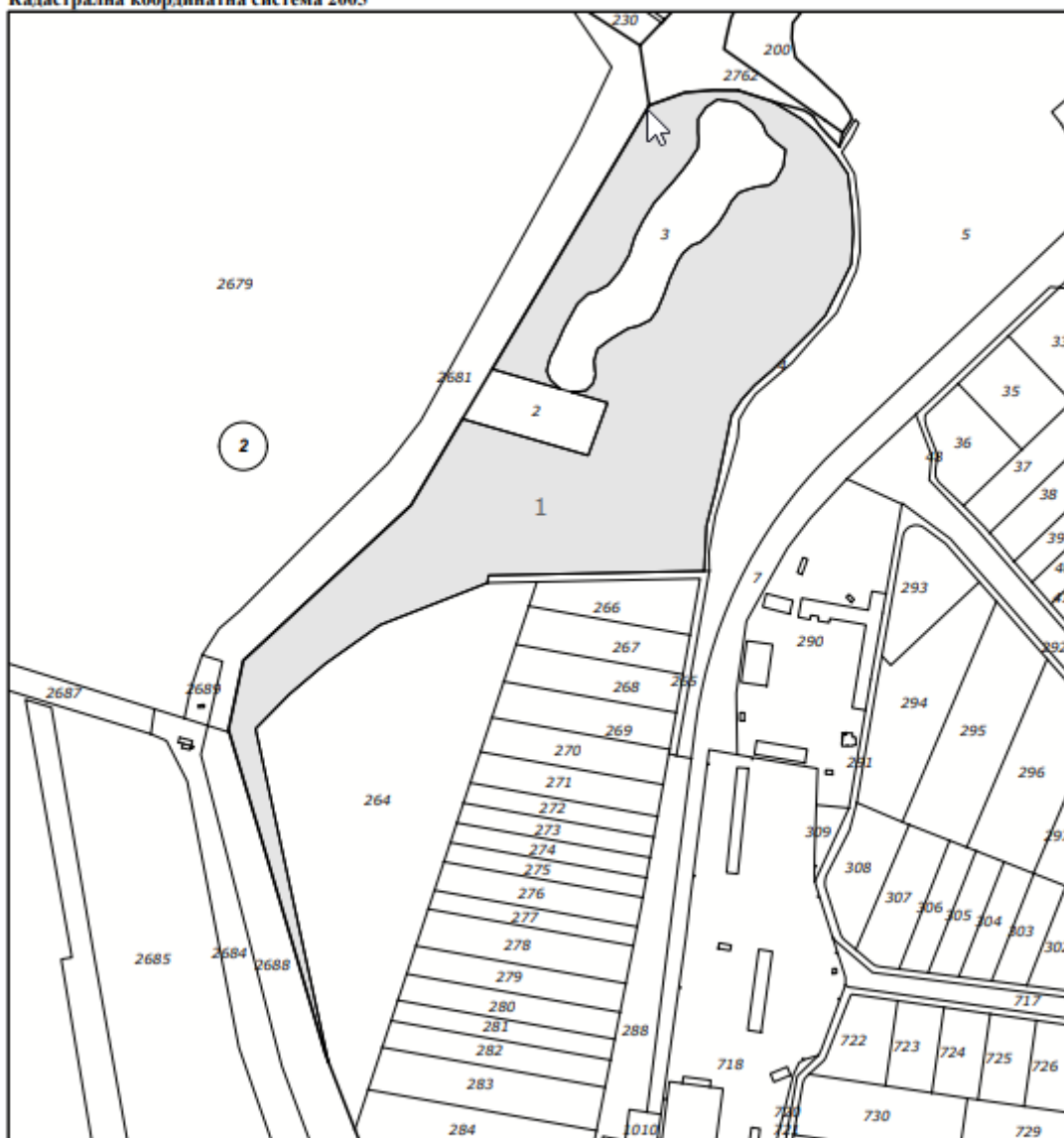
Дата на плащане: 4.09.2024 г. 12:36:34 ч.

15. Резултат от услугата – издаден документ.



Извлечение от кадастралната карта в графичен вид
за имот с идентификатор 07079.1.1
№15-13911-04.09.2024 г.

Кадастрална координатна система 2005



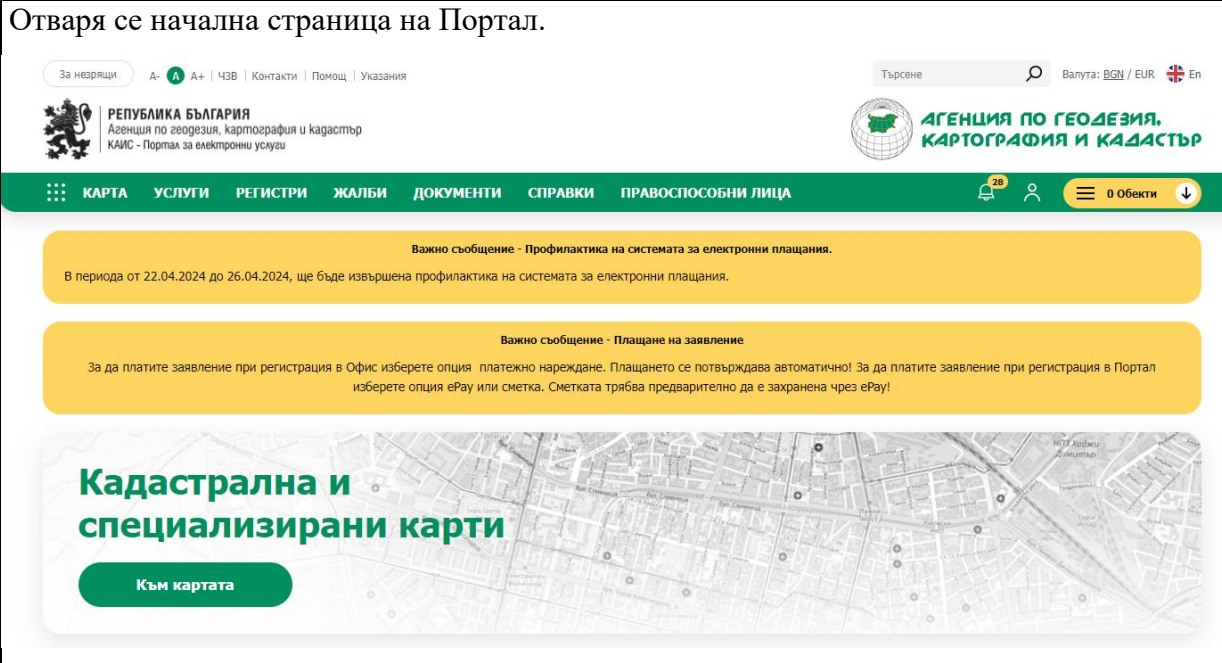
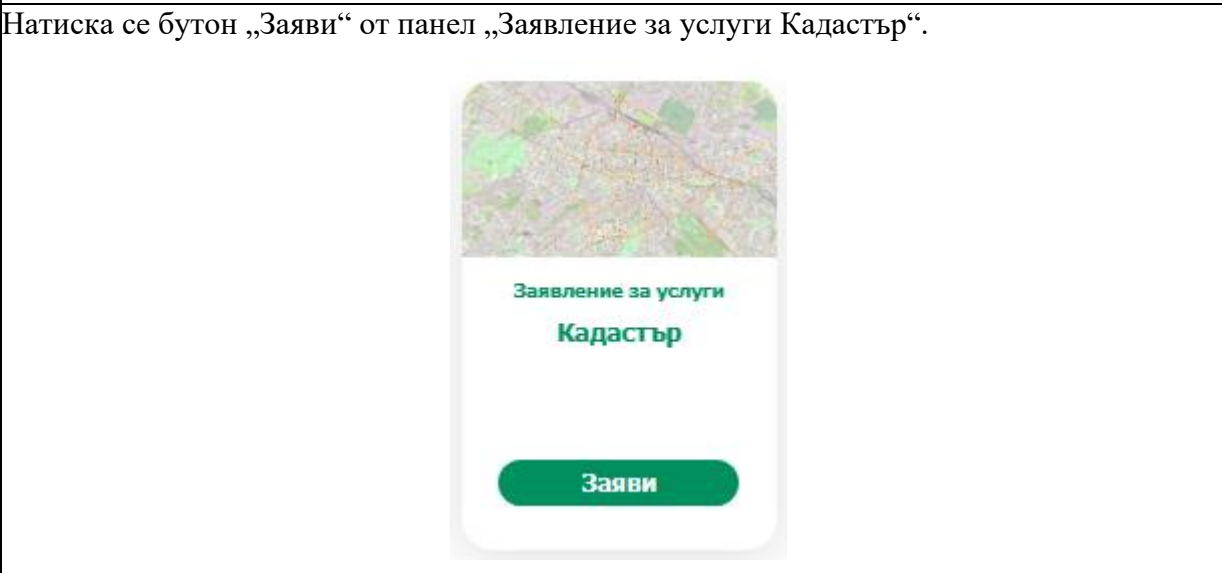
M 1 : 5000

Извлечение №15-13911-04.09.2024 г.,
издадено въз основа на
Заявление №01-9280-04.09.2024 г.
Код за достъп: 326f7d9f2c0e

*TEST E
DN: CN=TEST E=office@sofia-agk.com C=BG S=Sofia
PostalCode=1111 Phone=029238221
OID.1.3.6.1.5.5.7.9.4=BG OID.2.5.4.3.100.1.1=BG000696327*

Услуга изискваща обработката от експерт.

13. Подаване на заявление за Услуга Скица с допълнителни данни

№	Действие
1.	<p>Отваря се начална страница на Портал.</p>  The screenshot shows the homepage of the Agency for Geodesy, Cartography and Cadastre. At the top, there is a search bar and navigation links for 'За незрящи', 'A-', 'A+', 'ЧЗВ', 'Контакти', and 'Помощ Указания'. The logo of the Republic of Bulgaria and the Agency are on the left, and the Agency's name in Bulgarian is on the right. A green navigation bar contains links for 'КАРТА', 'УСЛУГИ', 'РЕГИСТРИ', 'ЖАЛБИ', 'ДОКУМЕНТИ', 'СПРАВКИ', and 'ПРАВОСПОСОБНИ ЛИЦА'. Below this, there are two yellow notification banners: one about system maintenance from 22.04.2024 to 26.04.2024, and another about payment options for services. The main content area features a map titled 'Кадастрална и специализирани карти' with a 'Към картата' button.
2.	<p>Натиска се бутон „Заяви“ от панел „Заявление за услуги Кадастър“.</p>  The screenshot shows a panel for 'Заявление за услуги Кадастър'. It features a map at the top, the text 'Заявление за услуги Кадастър', and a prominent green button labeled 'Заяви' at the bottom.
3.	<p>Отваря се страница „Заявление за услуги КККР“ страница „Заявител“.</p>

4. **Заявление за услуги от кадастрална карта и кадастрални регистри (Нова нормативна)** ← Изход от режим на заявление

1 Заявител 2 Услуги 3 Преглед

1. Автор Указания

Тип: **Физическо лице**
 Наименование: ЕГН/Булстат:
 Заявлението се подава: Лично

2. Данни за контакт Указания

Избери адрес: **Добави** **Избери**
 България, обл. Благоевград, общ. Благоевград, п.к. 2700, гр. Благоевград, кв. 7, бл...
 Ел. поща: Телефон:
 Адрес: България, обл. Благоевград, общ. Благоевград, п.к. 2700, гр. Благоевград, кв. 7, бл. 6, ул. Вазов, № 76

3. Получател на готовите документи Указания

Получател на готовите документи

НАПРЕД

© 2024 Агенция по геодезия, картография и кадастр. Всички права запазени! - KaisPortal v3.0.45/56

5. **Заявление за услуги от кадастрална карта и кадастрални регистри (Нова нормативна)** ← Изход от режим на заявление

1 Заявител 2 Услуги 3 Преглед

1. По входящ документ Указания

Входящ номер **Добави**

2. Обекти Указания

Няма избрани обекти **Избери от карта**

3. Услуги Указания

Филтрирай **Филтрирай** **Изтрий**

Всички Скоци Извадки Исторически справки Изменения
 Услуги WMS/WFS Други

Избери всички
 760. Вписване на настъпили изменения в кадастралния регистър на недвижимите имоти
 01. Вписване на настъпили изменения в регистъра на зоните на ограничения
 1016. Вписване на настъпили изменения на кадастралната карта
 8000. Достъп до кадастрални данни през WFS услуга
 8001. Достъп до кадастрални данни през WMS услуга
 1318. Друг вид удостоверение
 1494. Извлечение на кадастрална карта в цифров вид без данни за собствеността
 1475. Извлечение на кадастрална карта в цифров вид за изменение на ЮКР
 2020. Извлечение на копие от кадастралната карта в графичен вид по идентификатор
 2021. Извлечение на копие от кадастралната карта в графичен вид по посочен от потребителя обхват

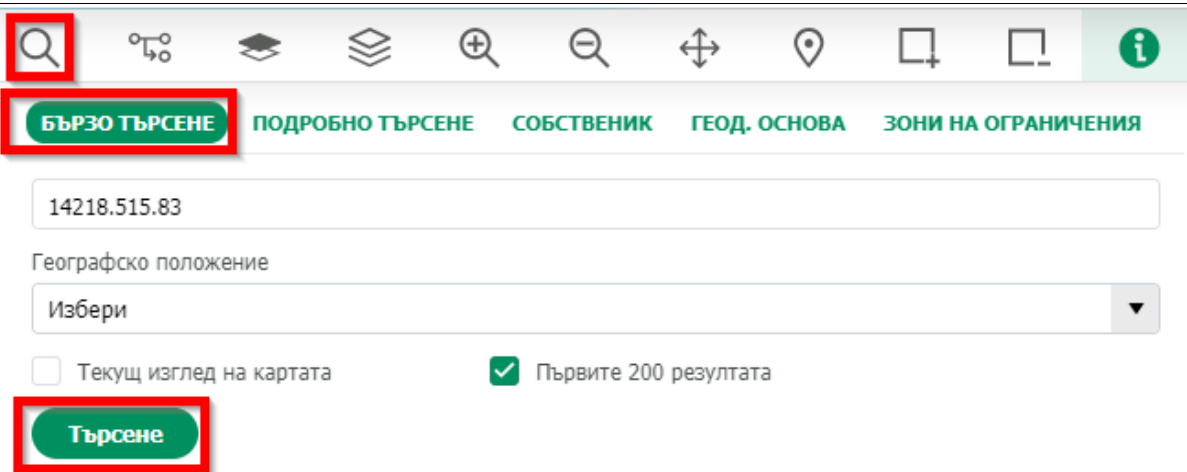
Добави

Добави услуга **Откажи всички услуги** услуги: 0 Брой Обща стойност: 0.00 лв.

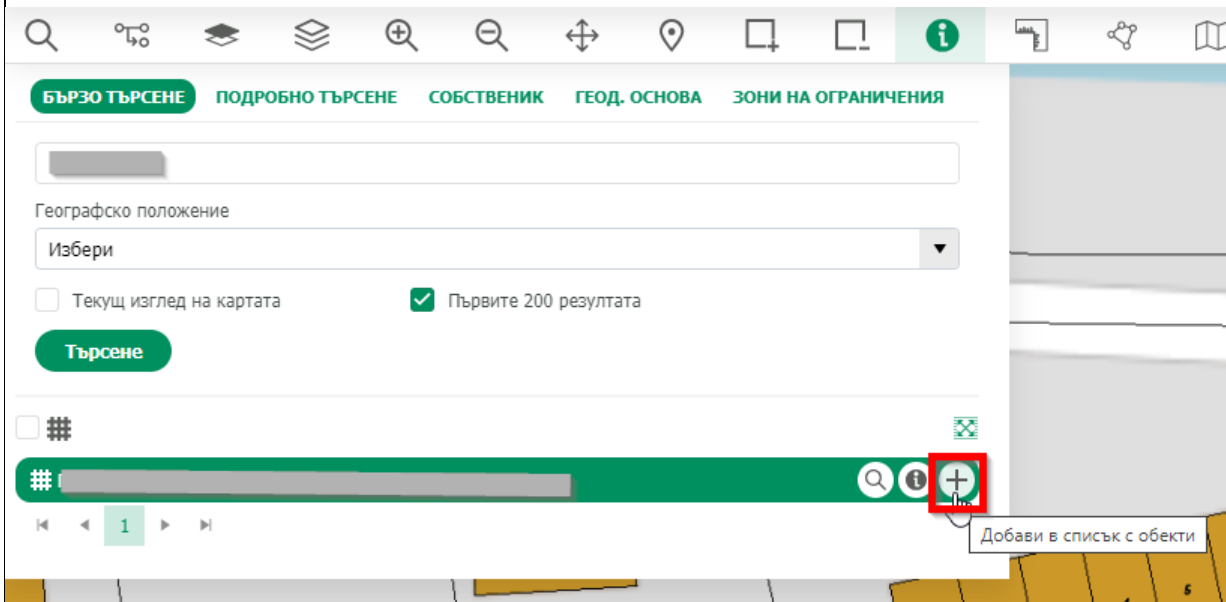
НАПРЕД **НАЗАД**

6. Натиска се бутон „Избери от карта“ и се избират няколко обекта които се добавят в кошницата:

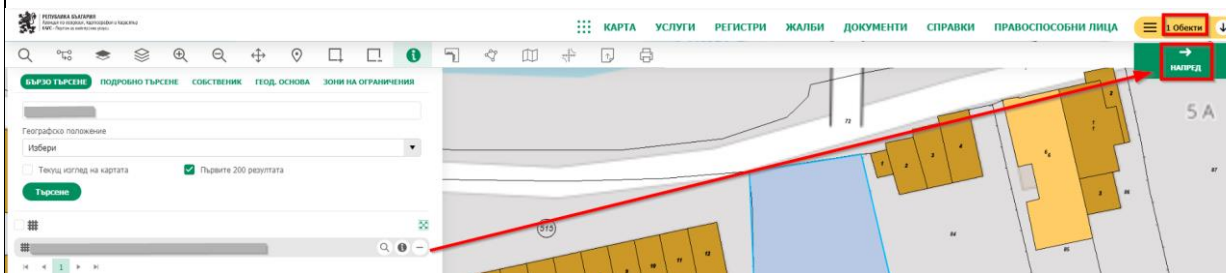
1. Намира се обект и се натиска бутон „Търсене“;



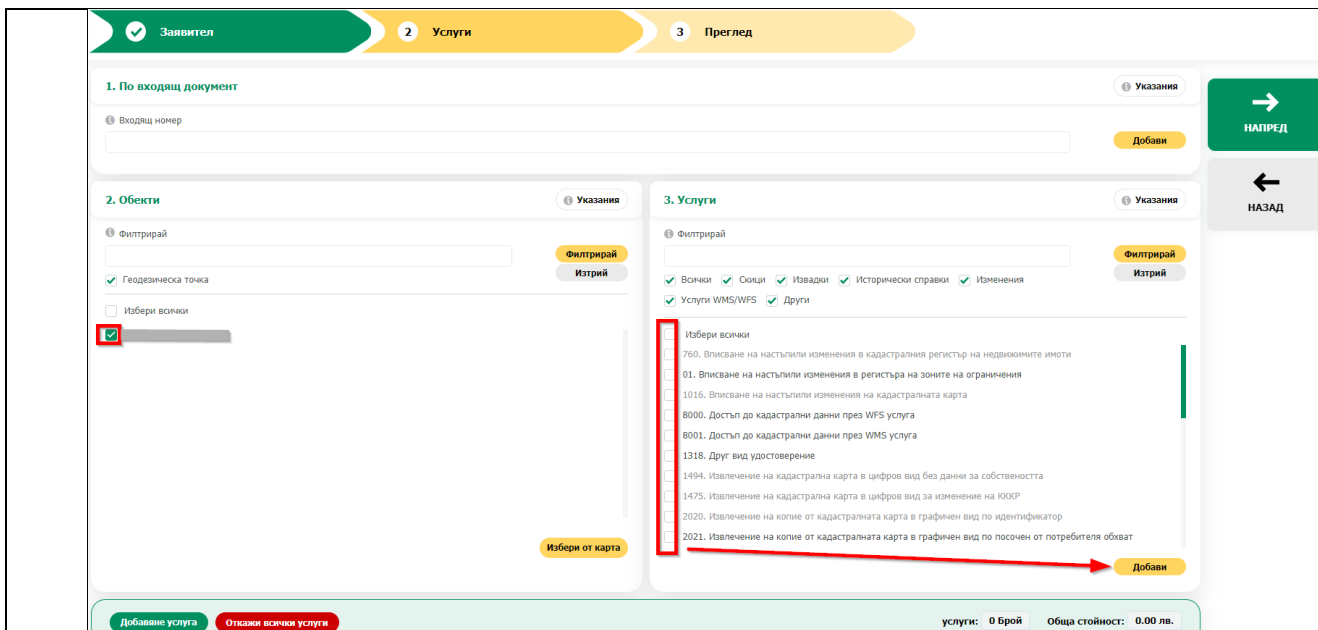
2. Натиска се бутон „Добави в списък с обекти +“;



3. Избира се бутон „Напред“;



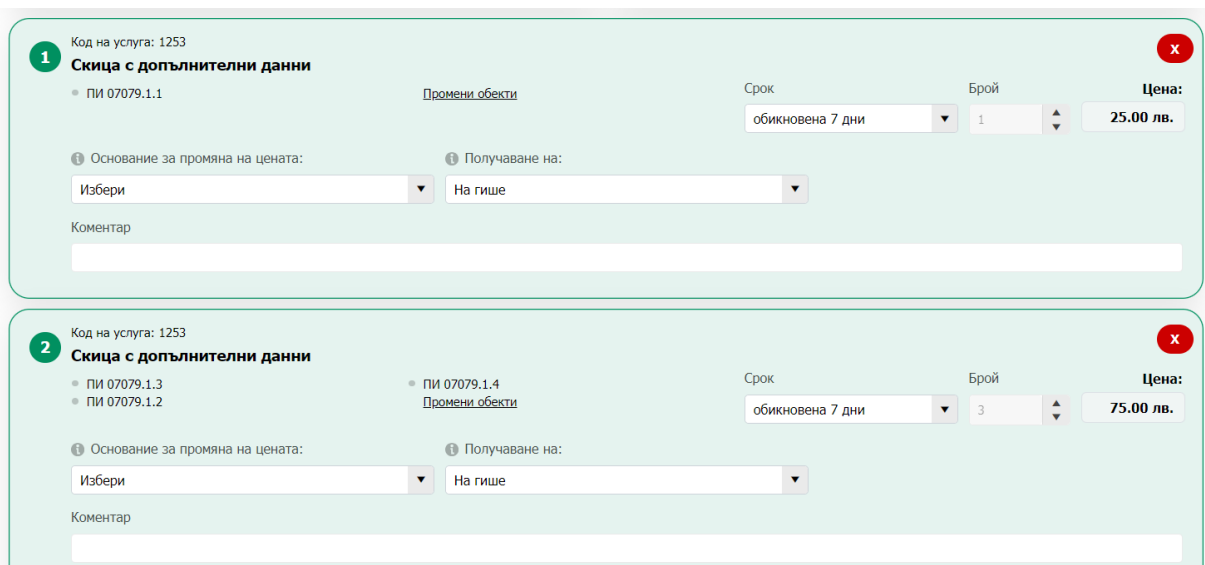
7. Избор на Услуга – Маркират се обектите, за които ще се заявява услуга. Избира се Услуга Скица с допълнителни данни и се добавя за заявяване.



Преминаване към следващата стъпка се осъществява с бутон „Напред“.

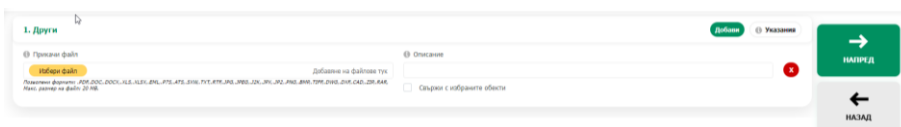
ВАЖНО: При заявяване на услугата „Издаване на скица с допълнителни данни“, ако са избрани повече от един имот, се променя броя и цената на услугата.

Например в първата услуга има един обект и една услуга цената е 25, във втората са 3 обекта с една услуга и цената става $3 \times 25 = 75$.



8. На страница „Прикачени документи“ се избират необходимите документи за услугата или услугите, които ще се прикачат.

Към всеки тип документ се посочва дали важи за цялото заявление или се посочват конкретните обекти, за които важи документа.



Преминаване към следващата стъпка се осъществява с бутон „Напред“.

9. В страница „Преглед“ се преглежда цялата въведена информация.

Заявление за услуги от кадастрална карта и кадастрални регистри (Нова нормативна) ← Изход от режим на заявление

✓ Заявител ✓ Услуги ✓ Преглед на собственост ✓ Прикачени 5 Преглед

1. Заявител
1. ЕГН/Булстат: _____

2. Данни за контакт
Ел. поща: _____
Телефон: _____
Адрес: _____

ИЗПРАТИ
СВАЛИ
ЗАПИС
← НАЗАД

1 Код на услуга: 1253 Срок: обикновена 7 дни Брой: 1 Цена: 25.00 лв.
Скица с допълнителни данни
• ПИ 07079.1.1 гр. Бургас, п.к. 8000, кв."Сарафово", м. ПОД ШОСЕТО
Получаване на: На гише

2 Код на услуга: 1253 Срок: обикновена 7 дни Брой: 3 Цена: 75.00 лв.
Скица с допълнителни данни
• ПИ 07079.1.3 гр. Бургас, п.к. 8000, кв."Сарафово", м. ПОД ШОСЕТО • ПИ 07079.1.4 гр. Бургас, п.к. 8000, кв."Сарафово", м. ПОД ШОСЕТО
Получаване на: На гише

услуги: 2 Брой Обща стойност: 100.00 лв.

Избират се съгласията и декларациите, за да се пристъпи към стъпка изпращане. Избира се бутон „Изпрати“.

ИЗПРАТИ

10. Автоматично се пренасочва към страница с регистрирания документ.

КАРТА УСЛУГИ РЕГИСТРИ ЖАЛБИ **ДОКУМЕНТИ** СПРАВКИ ПРАВОСПОСОБНИ ЛИЦА 4 Обекти

Входящи Начало → Входящи

Вх. номер: 01-9287-13.09.2024 Статус: Всички Статус на плащане: Всички Обект: _____

Регистриран от: _____ Регистриран до: _____ Платен от: _____ Платен до: _____ Приключен от: _____ Приключен на: _____

Получаване до: _____ Получаване от: _____ Тип заявление: Всички Тип услуга: _____

Тип клиент: Всички **Търсене**

Експорт към: [Икон] [Икон] [Икон] [Икон]

Вх. номер	Тип	Статус на плащ...	Сума	Плащане на	Обекти	Статус	Приключен на	Предаден на	Действия
	Заявление за услуги от кадастрална карта и кадастрални регистри (Нова нормативна)	Неплатен	100.00 лв.		07079.1.1; 07079.1.2; 07079.1.3; 07079.1.4	Регистриран			Виж Плащане Откажи

10 записи на страница 1 - 1 от 1 записи

ВАЖНО: Когато заявлението е в статус „Регистриран“ и „Неплатен“, то може да бъде отказано с натискане на бутон „Откажи“.

11. Избира се бутон плащане, за да бъде платена таксата за заявлението. Избира се опция

1. Потребителят е подал успешно заявление и е приключено успешно.

За незрящи | А | А+ | ЧЗВ | Контакти | Помощ | Указания | Търсене | Валута: BGN / EUR | En

РЕПУБЛИКА БЪЛГАРИЯ
Агенция по геодезия, картография и кадастър
КАИОС - Портал за електронни услуги

АГЕНЦИЯ ПО ГЕОДЕЗИЯ,
КАРТОГРАФИЯ И КАДАСТЪР

КАРТА | УСЛУГИ | РЕГИСТРИ | ЖАЛБИ | ДОКУМЕНТИ | СПРАВКИ | ПРАВОСПОСОБНИ ЛИЦА | 46 | 1 Обекти

Входящи Начало → Входящи

Вх. номер: [] | Статус: Всички | Статус на плащане: Всички | Обект: []

Регистриран от: [] | Регистриран до: [] | Платен от: [] | Платен до: [] | Приключен от: [] | Приключен на: []

Получаване до: [] | Получаване от: [] | Тип заявление: Всички | Тип услуга: []

Тип клиент: Всички

Търсене

Експорт към: [] [] [] [] []

Вх. номер	Тип	Статус на плащ...	Сума	Плащане на	Обекти	Статус	Приключен на	Предаден на	Действия
[]	Заявление за услуги от кадастрална карта и кадастрални регистри (Нова нормативна)	Платен	[]	[]	[]	Приключено	[]	[]	Виж

1 - 1 от 1 записи

2. Преглед на получения резултат може да се направи през бутон Виж, който отваря преписка на заявлението.

Заявление за услуги от кадастрална карта и кадастрални регистри (Действаща нормативна): [] Начало → Заявление за услуги от кадастрална карта ...

ЗАЯВЛЕНИЕ | ПРЕПИСКИ | ПЛАЩАНЕ

1. Заявител

1. [] ЕГН/Булстат: []

2. Данни за контакт

Ел. поща: []
Телефон: 876867678
Адрес: България, обл. Благоевград, общ. Благоевград, п.к. 2700, гр. Благоевград, кв. 7, бл. 6, ул. Вазов, № 76

3. Документи

XML документ application.xml

Регистриран на: 11:38:22 ч.
Статус: Приключено
Статус на плащане: Платен
Тип плащане: Плащане от сметка
Дата на плащане: 11:38:33 ч.

Код на услуга: 1341 | Срок: бърза 3 дни | Брой: 1 | Цена: 40.00 лв.
1 Удостоверение за характеристики на поземлен имот
• ПИ 68134.3591.1804 гр. София
Получаване на: На гише

услуги: 1 Брой | Обща стойност: 40.00 лв.

Печат | Обратна връзка

3. Натиска се бутон „Обратна връзка“.

Отваря се форма за избор на оценка и поле за коментар.

За незрящи | А- | А+ | ЧЗВ | Контакти | Помощ | Указания | Търсене | Валута: BGN / EUR | En

РЕПУБЛИКА БЪЛГАРИЯ
Агенция по геодезия, картография и кадастър
КАИС - Портал за електронни услуги

АГЕНЦИЯ ПО ГЕОДЕЗИЯ,
КАРТОГРАФИЯ И КАДАСТЪР

КАРТА | УСЛУГИ | РЕГИСТРИ | ЖАЛБИ | ДОКУМЕНТИ | СПРАВКИ | ПРАВОСПОСОБНИ ЛИЦА

Обратна връзка за документ | Начало → Обратна връзка за документ 01-9216-21.08....

Моля, оценете ни

1 - Неудовлетворен, 5 - Много доволни

1 2 3 4 5

Неудовлетворен Много доволни

Коментирайте:

Моля оставете обратна връзка

Документът е обработен и предоставен бързо на клиент.

ИЗПРАТИ

Натиска се бутон „Изпрати“.

15. Неподадени заявления за Услуга Скица от кадастралната карта – меню Профил, подменю Неподадени заявления

В страница Неподадени заявления се пазят заявленията, които не са изпратени. В заявлението се пази избраната информация до момента преди да се излезе от страницата. Причината за запазване на неподадено заявление или чернова може да е: излизане от заявлението, спиране на ток или изтекла сесия.

№	Действие
1.	Отваря се начална страница на Портал.

За незрящи | A- | A+ | ЧЗВ | Контакти | Помощ | Указания

Търсене | Валута: BGN / EUR | En

РЕПУБЛИКА БЪЛГАРИЯ
Агенция по геодезия, картография и кадастър
КАМС - Портал за електронни услуги

АГЕНЦИЯ ПО ГЕОДЕЗИЯ,
КАРТОГРАФИЯ И КАДАСТЪР

КАРТА | УСЛУГИ | РЕГИСТРИ | ЖАЛБИ | ДОКУМЕНТИ | СПРАВКИ | ПРАВОСПОСОБНИ ЛИЦА

32 | 1 Обекти

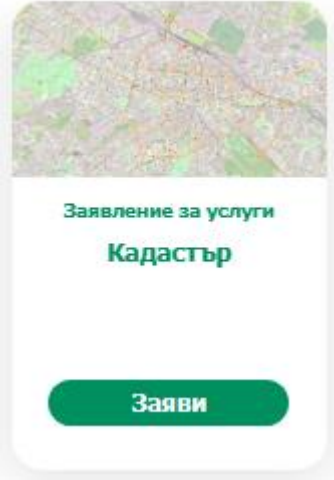
Важно съобщение - Профилактика на системата за електронни плащания.
В периода от 22.04.2024 до 26.04.2024, ще бъде извършена профилактика на системата за електронни плащания.

Важно съобщение - Плащане на заявление
За да платите заявление при регистрация в Офис изберете опция платечно нареждане. Плащането се потвърждава автоматично! За да платите заявление при регистрация в Портал изберете опция ePay или сметка. Сметката трябва предварително да е запазена чрез ePay!

Кадастрална и специализирани карти

Към картата

2. Натиска се бутон „Заяви“ от панел „Заявление за услуги Кадастър“.



Заявление за услуги
Кадастър

Заяви

3. Отваря се страница „Заявление за услуги КККР“ страница „Заявител“.

Заявление за услуги от кадастрална карта и кадастрални регистри (Нова нормативна) ← Изход от режим на заявление

1 Заявител 2 Услуги 3 Преглед

1. Автор Указания

Тип: **Физическо лице**

Наименование: ЕГН/Булстат:

Заявлението се подава:

Лично

2. Данни за контакт Указания

Избери адрес:

България, обл. Благоевград, общ. Благоевград, п.к. 2700, гр. Благоевград, кв. 7, бл. ...

Добави Избери

Ел. поща: Телефон:

Адрес: България, обл. Благоевград, общ. Благоевград, п.к. 2700, гр. Благоевград, кв. 7, бл. 6, ул. Вазов, № 76

3. Получател на готовите документи Указания

Получател на готовите документи

© 2024 Агенция по геодезия, картография и кадастр. Всички права запазени - Kais.Portal v3.0.45/56

4. В страница „Услуги“ се избират обектите и услугите, които ще се заявяват.

Заявител 2 Услуги 3 Преглед

1. По входящ документ Указания

Входящ номер

Добави

2. Обекти Указания

Филтрирай

Филтрирай Изтрий

ПИ

Избери всички

ПИ 07079.3.1604

Избери от карта

3. Услуги Указания

Филтрирай

Филтрирай Изтрий

Всички Скъпи Извадки Исторически справки Изменения

Услуги WMS/WFS Други

Избери всички

760. Вписване на настъпили изменения в кадастралния регистър на недвижимите имоти

01. Вписване на настъпили изменения в регистъра на зоните на ограничения

1016. Вписване на настъпили изменения на кадастралната карта

8000. Достъп до кадастрални данни през WFS услуга

8001. Достъп до кадастрални данни през WMS услуга

1318. Друг вид удостоверение

1494. Извлечение на кадастрална карта в цифров вид без данни за собствеността

1475. Извлечение на кадастрална карта в цифров вид за изменение на ЮОКР

2020. Извлечение на копие от кадастралната карта в графичен вид по идентификатор

2021. Извлечение на копие от кадастралната карта в графичен вид по посочен от потребителя обхват

Добави

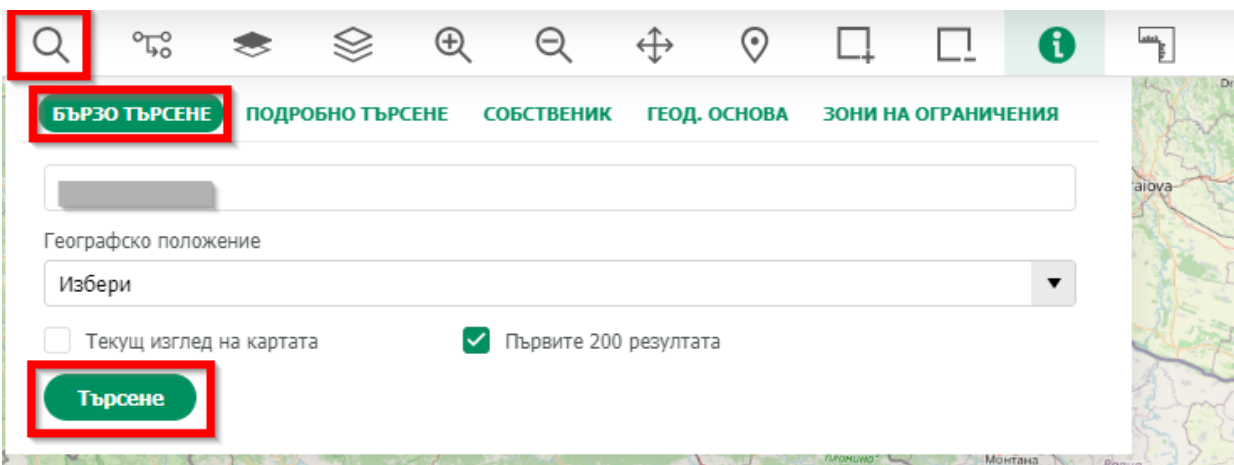
Добавяне услуга Откажи всички услуги

услуги: 0 Брой Обща стойност: 0.00 лв.

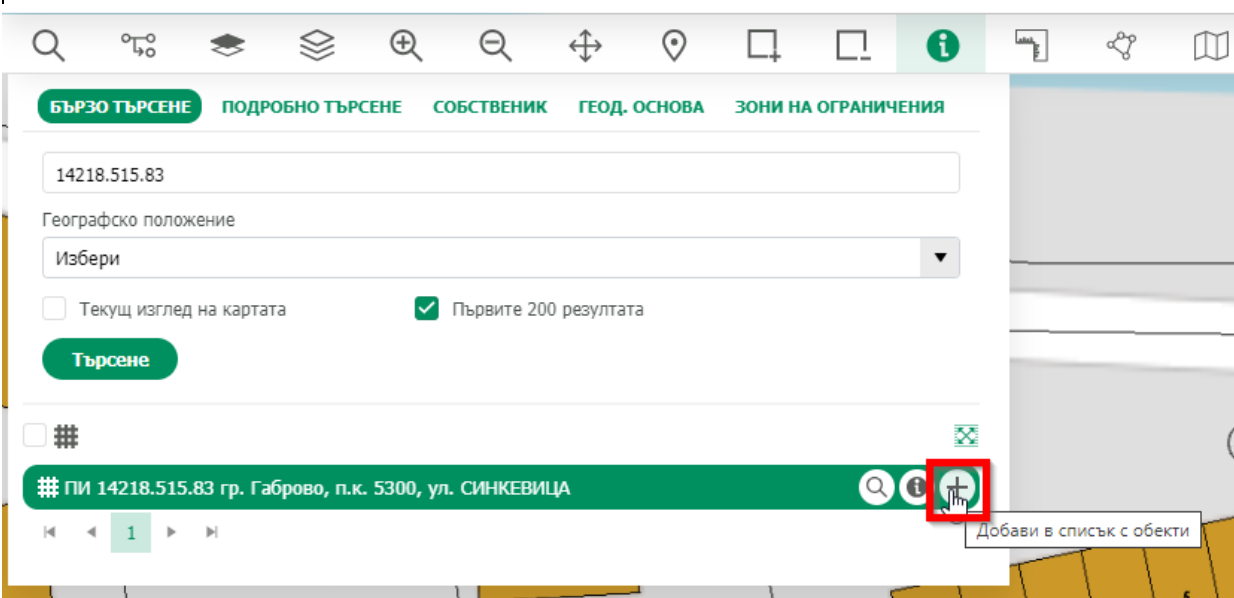
5. Добавяне на обекти.

Избира се бутон Избери от карта.

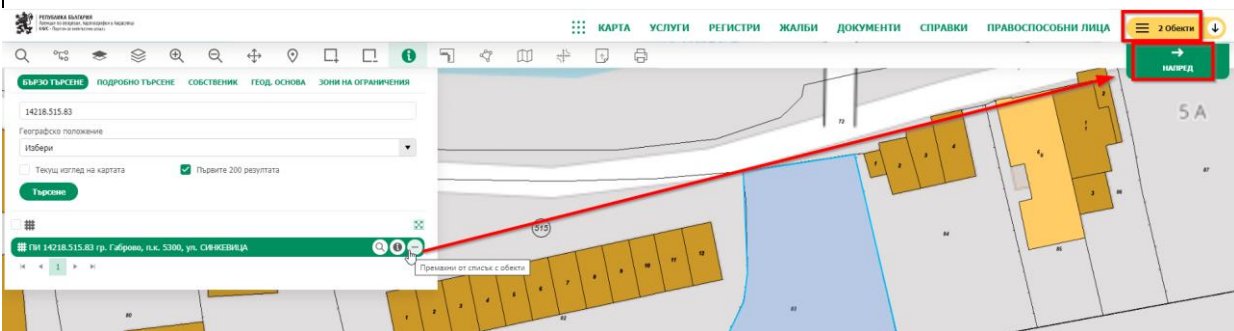
Отваря се карта – намери се обект: **ПИ 14218.515.83**



След като обектът е намерен, се добавя към списъка с избрани обекти.



Избира се бутон „Напред“.



6. Избор на Услуга – Маркира се обектът, за който ще се заявява услуга. Избира се Услуга Скица от кадастралната карта и се добавя за заявяване.

Заявитель 2 Услуги 3 Преглед

1. По входящ документ Указания

Входящ номер Добави

2. Обекти Указания

Филтрирай Филтрирай Изтрий

Геодезическа точка

Избери всички

Избери от карта

3. Услуги Указания

Филтрирай Филтрирай Изтрий

Всички Силци Извадки Исторически справки Изменения

Услуги WMS/WFS Други

Избери всички

- 760. Вписване на настъпили изменения в кадастралния регистър на недвижимите имоти
- 01. Вписване на настъпили изменения в регистъра на зоните на ограничения
- 1016. Вписване на настъпили изменения на кадастралната карта
- 8000. Достъп до кадастрални данни през WFS услуга
- 8001. Достъп до кадастрални данни през WMS услуга
- 1318. Друг вид удостоверение
- 1494. Извлечение на кадастрална карта в цифров вид без данни за собствеността
- 1475. Извлечение на кадастрална карта в цифров вид за изменение на ЮОКР
- 2020. Извлечение на копие от кадастралната карта в графичен вид по идентификатор
- 2021. Извлечение на копие от кадастралната карта в графичен вид по посочен от потребителя обхват

Добави

Добавяне услуга Откажи всички услуги услуги: 0 Брой Обща стойност: 0.00 лв.

За услугата се указва следното:

- Срок спрямо носителя – електронен документ

Код на услуга: 1048

1 Скица от кадастралната карта Указания

ПИ 07079.3.1604 Промяна обекти

Координати на обекта С координати

коментар

Основание за промяна на цената: Избери

Срок спрямо носителя: Брой: 1 Цена: 20.00 лв.

Добавяне услуга Откажи всички услуги услуги: 1 Брой Обща стойност: 20.00 лв.

Преминаване към следващата стъпка се осъществява с бутон „Напред“.

7. Страница Преглед на собственост – дава възможност да се прегледа собствеността на избрания обект, в случай, че потребителя желае да добави и услуга промяна в КРНИ

1. Проверка на "Преглед на собственост" Указания

Информация за собственост

Необходимо е да прегледате данните, които ще бъдат отпечатани на скицата.

Ако е необходима промяна на данните, изберете добавяне на услуга "Вписване на настъпили изменения в кадастралния регистър на недвижимите имоти".

След като проверите данните, ще бъде регистрирана справка "Извлечение от кадастралния регистър на недвижимите имоти без ЕГН и адрес на носителите на права" с цена 3.50 лв.

Справките може да проверите в меню "Профил", подменю "Отчети".

При подаване на заявлението за обекта, сумата на справката ще бъде възстановена!

Ако заявлението не се подаде, дължите сумите на всички справки.

За да заплатите задълженията си захранете сметката с дължимата сума.

Ако изберете опция "Не желаете преглед на собственост", декларирате, че няма да имате претенции към данните на скицата.

Не желая преглед на собственост

Добавяне към всички услуги Добавяне услуга по услуга

Избор на опция – Добавяне услуга по услуга.

1. Проверка на "Преглед на собственост"

Указания

Информация за собственост

Необходимо е да прегледате данните, които ще бъдат отпечатани на скицата.

Ако е необходима промяна на данните, изберете добавяне на услуга "Вписване на настъпили изменения в кадастралния регистър на недвижимите имоти".

След като проверите данните, ще бъде регистрирана справка "Извлечение от кадастралния регистър на недвижимите имоти без ЕГН и адрес на носителите на права" с цена 3.50 лв.

Справките може да проверите в меню "Профил", подменю "Отчети".

При подаване на заявлението за обекта, сумата на справката ще бъде възстановена!

Ако заявлението не се подаде, дължите сумите на всички справки.

За да заплатите задълженията си захранете сметката с дължимата сума.

Ако изберете опция "Не желаете преглед на собственост", декларирате, че няма да имате претенции към данните на скицата.

Добавяне услуга по услуга

Услуги

Код на услуга: 1048

Скица от кадастралната карта



Преглед на собственост

Заяви изменение

Избор на бутон – Преглед на собственост.

Информация

гр. Бургас, м. Мадика

Собственик

1. "МЕРКУРИЙ 99" ООД 102177580 Право на собственост Ид. част 1/4 от правото на собственост Нотариален акт № 142, том 46, рег. 14838, дело 8825 от 26.09.2022г., вписан в Служба по вписванията гр.Бургас

2. "МЕРКУРИЙ 99" ООД 102177580 Право на собственост Ид. част 3/4 от правото на собственост Нотариален акт № 149, том 46, рег. 14837, дело 8833 от 26.09.2022г., вписан в Служба по вписванията гр.Бургас

ВАЖНО: При извършване на преглед на собственост, ако не се подаде заявлението се записва справка с цена от 3,5. Заявлението се записва в Меню „Моят профил“, подменю „Неподадени заявления“ и при отваряне на заявление се появява прозорец с неподаденото заявление. Справката е неплатена, клиентът трябва да плати справката. Ако се подаде заявлението, което е записано като чернова, справката става с цена 0 и е платена.

8.



Натиска се бутон „Моят профил“ и се избира Профил.

Заявление за услуги от кадастрална карта и

Заявител Услуги

1. Проверка на "Преглед на собственост"

Тест Тест Тест - 4737804

Сметка 7478.00 лв.

Промяна на профил

Интернет потребит...

Профил

Сметка

Отчети

Промяна на паролата

ИЗХОД

9. От меню Моят профил се натиска „Неподадени заявления“ и се отваря страница „Неподадени заявления“.

За незрящи A- A+ ЧЗВ | Контакти | Помощ

Търсене Валута: BGN / EUR En

РЕПУБЛИКА БЪЛГАРИЯ
Агенция по геодезия, картография и кадастър
КАИС - Портал за електронни услуги

АГЕНЦИЯ ПО ГЕОДЕЗИЯ,
КАРТОГРАФИЯ И КАДАСТЪР

КАРТА УСЛУГИ РЕГИСТРИ ЖАЛБИ ДОКУМЕНТИ СПРАВКИ ПРАВОСПОСОБНИ ЛИЦА

Добре дошъл

Моят профил

Табло

Лични данни

Представители

Неподадени заявления

Услуги WMS/WFS

Уведомления

Статистика за период

12.8.2024 г. 12.9.2024 г.

Брой приключени заявления 3

Брой подадени заявления 10

Брой одобрени плащания 0

Статистика за 12.9.2024 г.

Статистика за деня

Върнати заявления като некоректни 3

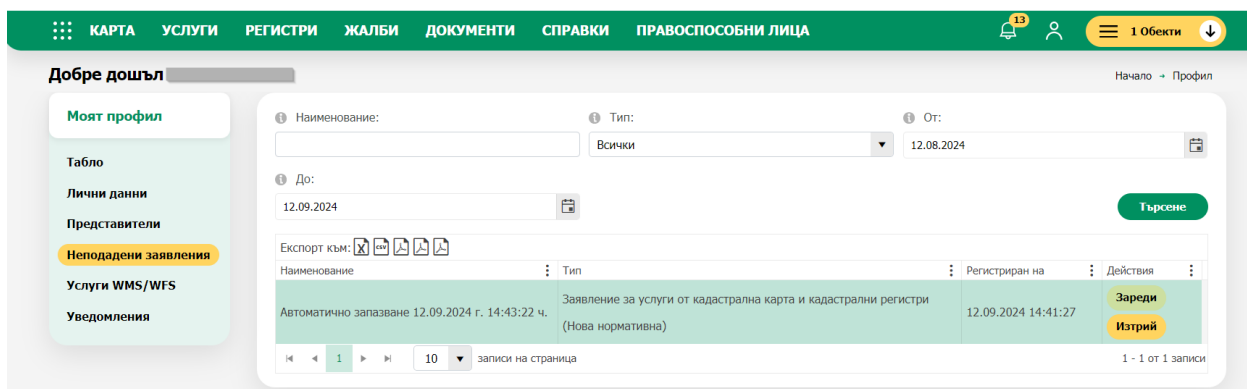
Върнати заявления за допълнителни документи 3

Брой готови неполучени документи 52

Готови документи Върнати заявления

Изходен документ №	Тип	Заявление №	Действия
03-130-23.05.2024	Заповед за вписване в регистър ПЛ	01-3433-23.05.2024	Информация

10. Отваря се страница „Неподадени заявления“.



11. Натиска се бутон „Зареди“ от таблицата в неподадени заявления. Проверяват се въведените данни:

Заявител;

Заявление за услуги от кадастрална карта и кадастрални регистри (Нова нормативна)

← Изход от режим на заявление

The screenshot shows a multi-step application form. A progress bar at the top indicates five steps: 1. Заявител (active), 2. Услуги, 3. Преглед на собственост, 4. Прикачени, 5. Преглед. The '1. Автор' section is expanded, showing fields for 'Тип: Физическо лице', 'Наименование', 'ЕГН/Булстат', and 'Заявлението се подава: Лично'. The '2. Данни за контакт' section is also visible, with fields for 'Избери адрес', 'Ел. поща', and 'Телефон'. A 'НАПРЕД' button is on the right.

Изпълняват се стъпките за подаване на заявление описани в горните точки.

16. Неподадени заявления за Услуга Скица от кадастралната карта – прозорец с неподадени заявления се показва при подаване на заявление

При подаване на ново заявление, ако има запазени неподадени заявления ще се покажат в прозорец. В заявлението се пази избраната информация до момента преди да се излезе от страницата. Причината за запазване на неподадено заявление или чернова може да е: излизане от заявлението, спиране на ток или изтекла сесия.

№	Действие
1	Отваря се начална страница на Портал.

За незрящи | A- | A+ | ЧЗВ | Контакти | Помощ | Указания

Търсене | Валута: BGN / EUR | En

РЕПУБЛИКА БЪЛГАРИЯ
Агенция по геодезия, картография и кадастър
КАМС - Портал за електронни услуги

АГЕНЦИЯ ПО ГЕОДЕЗИЯ,
КАРТОГРАФИЯ И КАДАСТЪР

КАРТА | УСЛУГИ | РЕГИСТРИ | ЖАЛБИ | ДОКУМЕНТИ | СПРАВКИ | ПРАВОСПОСОБНИ ЛИЦА

32 | 1 Обекти

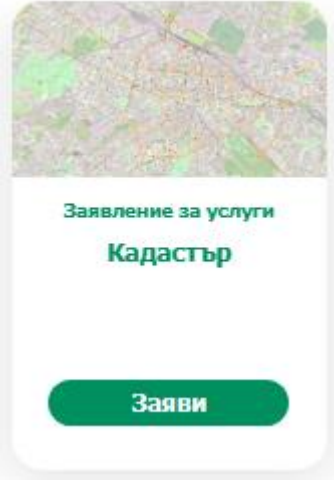
Важно съобщение - Профилактика на системата за електронни плащания.
В периода от 22.04.2024 до 26.04.2024, ще бъде извършена профилактика на системата за електронни плащания.

Важно съобщение - Плащане на заявление
За да платите заявление при регистрация в Офис изберете опция платечно нареждане. Плащането се потвърждава автоматично! За да платите заявление при регистрация в Портал изберете опция ePay или сметка. Сметката трябва предварително да е захранена чрез ePay!

Кадастрална и специализирани карти

Към картата

2. Натиска се бутон „Заяви“ от панел „Заявление за услуги Кадастър“.



Заявление за услуги
Кадастър

Заяви

3. Отваря се страница „Заявление за услуги КККР“ страница „Заявител“.

Заявление за услуги от кадастрална карта и кадастрални регистри (Нова нормативна) ← Изход от режим на заявление

1 Заявител 2 Услуги 3 Преглед

1. Автор Указания

Тип: **Физическо лице**

Наименование: ЕГН/Булстат:

Заявлението се подава:

Лично

2. Данни за контакт Указания

Избери адрес:

България, обл. Благоевград, общ. Благоевград, п.к. 2700, гр. Благоевград, кв. 7, бл. ...

Ел. поща: Телефон:

Адрес: България, обл. Благоевград, общ. Благоевград, п.к. 2700, гр. Благоевград, кв. 7, бл. 6, ул. Вазов, № 76

Добави Избери

3. Получател на готовите документи Указания

Получател на готовите документи

→ **НАПРЕД**

© 2024 Агенция по геодезия, картография и кадастр. Всички права запазени - Kais.Portal v3.0.45/56

4. В страница „Услуги“ се избират обектите и услугите, които ще се заявяват.

1. По входящ документ 2 Услуги 3 Преглед

1. По входящ документ Указания

Входящ номер

Добави

2. Обекти Указания

Филтрирай

Филтрирай Изтрий

ПИ

Избери всички

ПИ 07079.3.1604

Избери от карта

3. Услуги Указания

Филтрирай

Филтрирай Изтрий

Всички Скици Извадки Исторически справки Изменения

Услуги WMS/WFS Други

Избери всички

760. Вписване на настъпили изменения в кадастралния регистър на недвижимите имоти

01. Вписване на настъпили изменения в регистъра на зоните на ограничения

1016. Вписване на настъпили изменения на кадастралната карта

8000. Достъп до кадастрални данни през WFS услуга

8001. Достъп до кадастрални данни през WMS услуга

1318. Друг вид удостоверение

1494. Извлечение на кадастрална карта в цифров вид без данни за собствеността

1475. Извлечение на кадастрална карта в цифров вид за изменение на ЮОКР

2020. Извлечение на копие от кадастралната карта в графичен вид по идентификатор

2021. Извлечение на копие от кадастралната карта в графичен вид по посочен от потребителя обхват

Добави

Добавяне услуга **Откажи всички услуги**

услуги: 0 Брой Обща стойност: 0.00 лв.

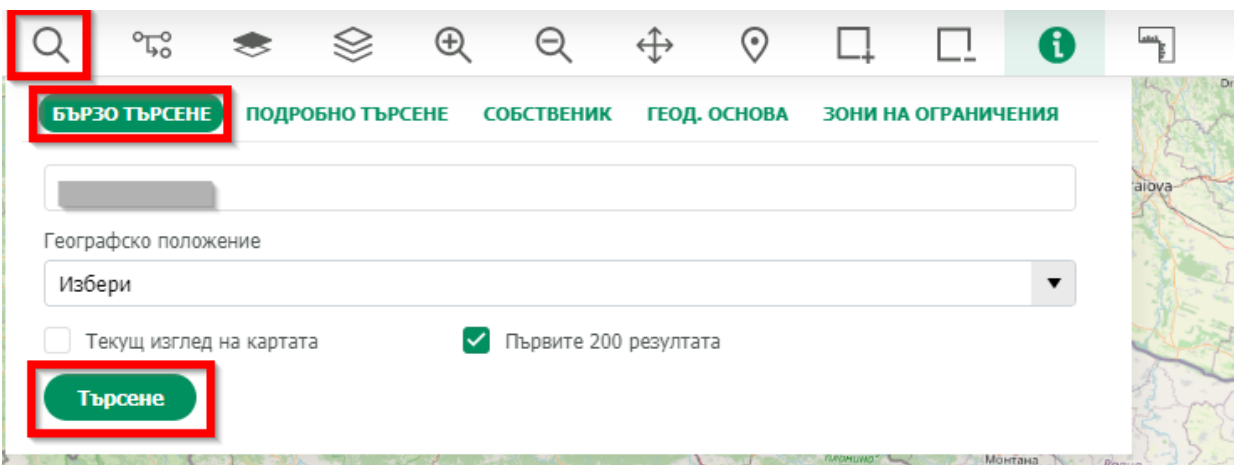
→ **НАПРЕД**

← **НАЗАД**

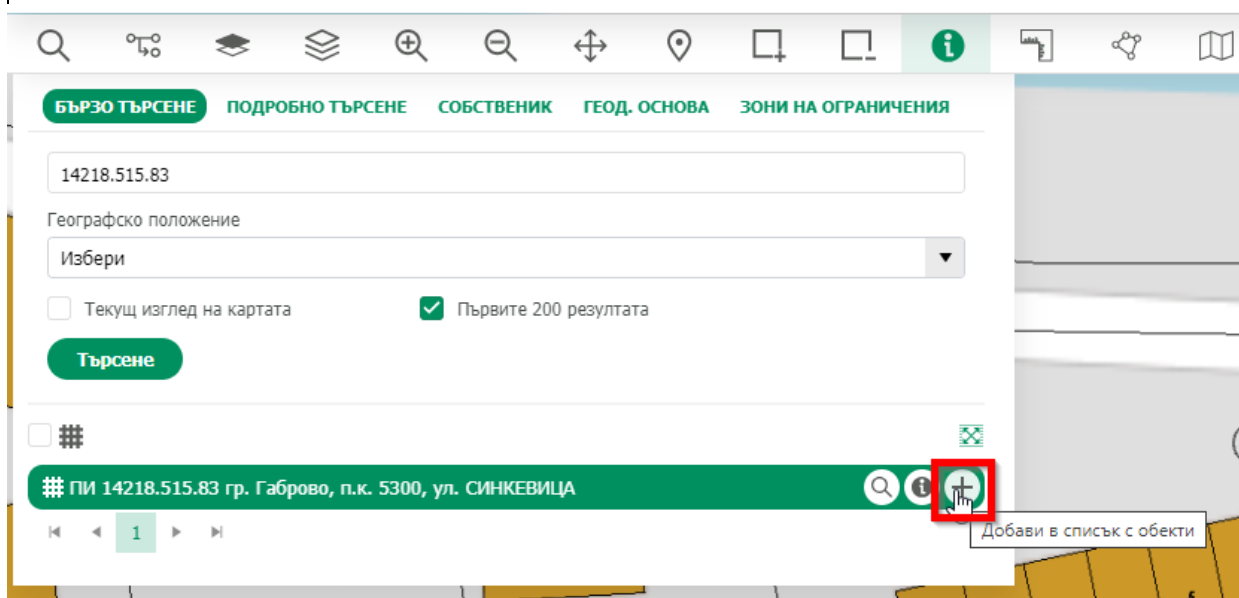
5. Добавяне на обекти.

Избира се бутон Избери от карта.

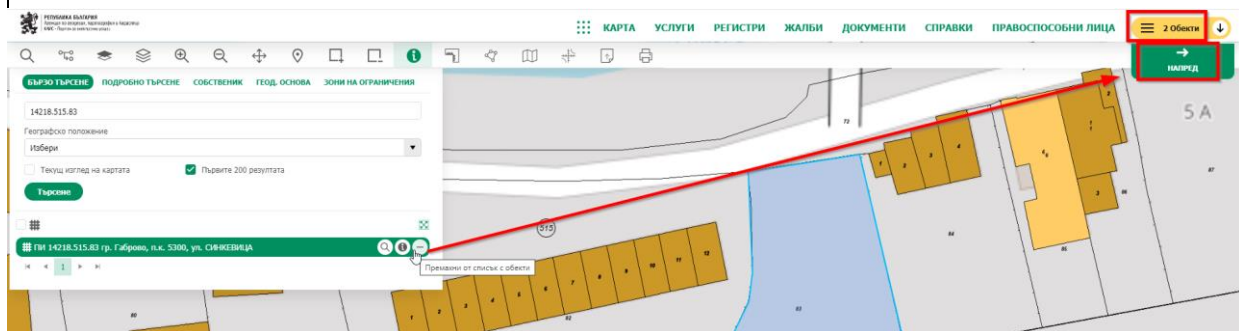
Отваря се карта – намери се обект: **ПИ 14218.515.83**



След като обектът е намерен, се добавя към списъка с избрани обекти.



Избира се бутон „Напред“.



6. Избор на Услуга – Маркира се обектът, за който ще се заявява услуга. Избира се Услуга Скица от кадастралната карта и се добавя за заявяване.

Заявитель 2 Услуги 3 Преглед

1. По входящ документ Указания

Входящ номер Добави

2. Обекти Указания

Филтрирай Филтрирай Изтрий

Геодезическа точка

Избери всички

Избери от карта

3. Услуги Указания

Филтрирай Филтрирай Изтрий

Всички Силци Извадки Исторически справки Изменения

Услуги WMS/WFS Други

Избери всички

- 760. Вписване на настъпили изменения в кадастралния регистър на недвижимите имоти
- 01. Вписване на настъпили изменения в регистъра на зоните на ограничения
- 1016. Вписване на настъпили изменения на кадастралната карта
- 8000. Достъп до кадастрални данни през WFS услуга
- 8001. Достъп до кадастрални данни през WMS услуга
- 1318. Друг вид удостоверение
- 1494. Извлечение на кадастрална карта в цифров вид без данни за собствеността
- 1475. Извлечение на кадастрална карта в цифров вид за изменение на ЮОКР
- 2020. Извлечение на копие от кадастралната карта в графичен вид по идентификатор
- 2021. Извлечение на копие от кадастралната карта в графичен вид по посочен от потребителя обхват

Добави

Добавяне услуга Откажи всички услуги услуги: 0 Брой Обща стойност: 0.00 лв.

За услугата се указва следното:

- Срок спрямо носителя – електронен документ

Код на услуга: 1048

1 Скица от кадастралната карта Указания

ПИ 07079.3.1604 Промени обекти

Координати на обекта С координати

коментар

Основание за промяна на цената: Избери

Срок спрямо носителя: Брой: 1 Цена: 20.00 лв.

Добавяне услуга Откажи всички услуги услуги: 1 Брой Обща стойност: 20.00 лв.

Преминаване към следващата стъпка се осъществява с бутон „Напред“.

7. Страница Преглед на собственост – дава възможност да се прегледа собствеността на избрания обект, в случай, че потребителя желае да добави и услуга промяна в КРНИ

1. Проверка на "Преглед на собственост" Указания

Информация за собственост

Необходимо е да прегледате данните, които ще бъдат отпечатани на скицата.

Ако е необходима промяна на данните, изберете добавяне на услуга "Вписване на настъпили изменения в кадастралния регистър на недвижимите имоти".

След като проверите данните, ще бъде регистрирана справка "Извлечение от кадастралния регистър на недвижимите имоти без ЕГН и адрес на носителите на права" с цена 3.50 лв.

Справките може да проверите в меню "Профил", подменю "Отчети".

При подаване на заявлението за обекта, сумата на справка ще бъде възстановена!

Ако заявлението не се подаде, дължите сумите на всички справки.

За да заплатите задълженията си захранете сметката с дължимата сума.

Ако изберете опция "Не желаете преглед на собственост", декларирате, че няма да имате претенции към данните на скицата.

Не желая преглед на собственост

Добавяне към всички услуги

Добавяне услуга по услуга

Избор на опция – Добавяне услуга по услуга.

1. Проверка на "Преглед на собственост"

Указания

Информация за собственост

Необходимо е да прегледате данните, които ще бъдат отпечатани на скицата.

Ако е необходима промяна на данните, изберете добавяне на услуга "Вписване на настъпили изменения в кадастралния регистър на недвижимите имоти".

След като проверите данните, ще бъде регистрирана справка "Извлечение от кадастралния регистър на недвижимите имоти без ЕГН и адрес на носителите на права" с цена 3.50 лв.

Справките може да проверите в меню "Профил", подменю "Отчети".

При подаване на заявлението за обекта, сумата на справката ще бъде възстановена!

Ако заявлението не се подаде, дължите сумите на всички справки.

За да заплатите задълженията си захранете сметката с дължимата сума.

Ако изберете опция "Не желаете преглед на собственост", декларирате, че няма да имате претенции към данните на скицата.

Добавяне услуга по услуга

Услуги

Код на услуга: 1048

1 Скица от кадастралната карта



Преглед на собственост

Заяви изменение

Избор на бутон – Преглед на собственост.

Информация

гр. Бургас, м. Мадика

Собственик

1. "МЕРКУРИЙ 99" ООД 102177580 Право на собственост Ид. част 1/4 от правото на собственост Нотариален акт № 142, том 46, рег. 14838, дело 8825 от 26.09.2022г., вписан в Служба по вписванията гр.Бургас

2. "МЕРКУРИЙ 99" ООД 102177580 Право на собственост Ид. част 3/4 от правото на собственост Нотариален акт № 149, том 46, рег. 14837, дело 8833 от 26.09.2022г., вписан в Служба по вписванията гр.Бургас

ВАЖНО: При извършване на преглед на собственост, ако не се подаде заявлението се записва справка с цена от 3,5. Заявлението се записва в Меню „Моят профил“, подменю „Неподадени заявления“ и при отваряне на заявление се появява прозорец с неподаденото заявление. Справката е неплатена, клиентът трябва да плати справката. Ако се подаде заявлението, което е записано като чернова, справката става с цена 0 и е платена.

8.



Натиска се бутон „Моят профил“ и се избира Профил.

Заявление за услуги от кадастрална карта и...

Заявител Услуги

1. Проверка на "Преглед на собственост"

Тест Тест Тест - 4737804

Сметка 7478.00 лв.

Промяна на профил

Интернет потребит...

Профил

Сметка

Отчети

Промяна на паролата

ИЗХОД

9. Отваря се начална страница на Портал.

За незрящи А- А+ 438 | Контакти | Помощ | Указания

Търсене Валута: BGN / EUR En

РЕПУБЛИКА БЪЛГАРИЯ
Агенция по геодезия, картография и кадастър
КАИС - Портал за електронни услуги

АГЕНЦИЯ ПО ГЕОДЕЗИЯ,
КАРТОГРАФИЯ И КАДАСТЪР

КАРТА УСЛУГИ РЕГИСТРИ ЖАЛБИ ДОКУМЕНТИ СПРАВКИ ПРАВОСПОСОБНИ ЛИЦА

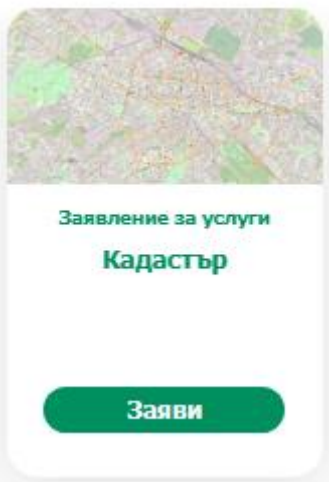
Важно съобщение - Профилактика на системата за електронни плащания.
В периода от 22.04.2024 до 26.04.2024, ще бъде извършена профилактика на системата за електронни плащания.

Важно съобщение - Плащане на заявление
За да платите заявление при регистрация в Офис изберете опция платечно нареждане. Плащането се потвърждава автоматично! За да платите заявление при регистрация в Портал изберете опция ePay или сметка. Сметката трябва предварително да е запазена чрез ePay!

Кадастрална и специализирани карти

Към картата

10. Натиска се бутон „Заяви“ от панел „Заявление за услуги Кадастър“.



11. Отваря се страница „Заявление за услуги КККР“ страница „Заявител“.

Избира се неподаденото заявление и се натиска бутон „Зареди“, зареждат се данните записани в заявлението до момента на излизане от страницата.

Изпълняват се стъпките за подаване на заявление описани в горните точки.