


**РЪКОВОДСТВО МОДУЛ ПОРТАЛ  
ПРЕГЛЕД, КОРЕКЦИЯ И ИСКАНЕ ЗА  
ДОПЪЛНИТЕЛНИ ДОКУМЕНТИ**

## СЪДЪРЖАНИЕ

---

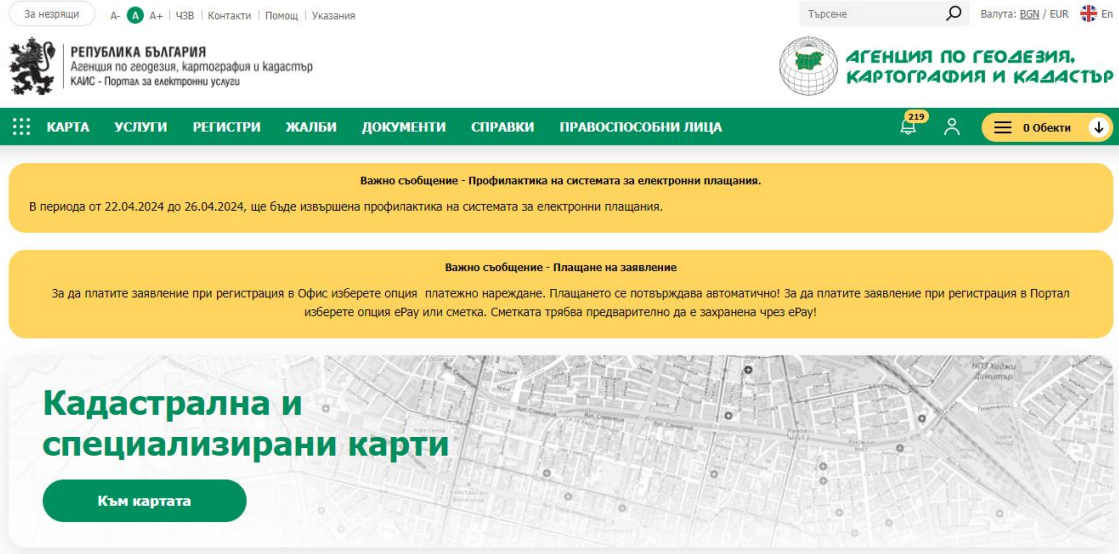
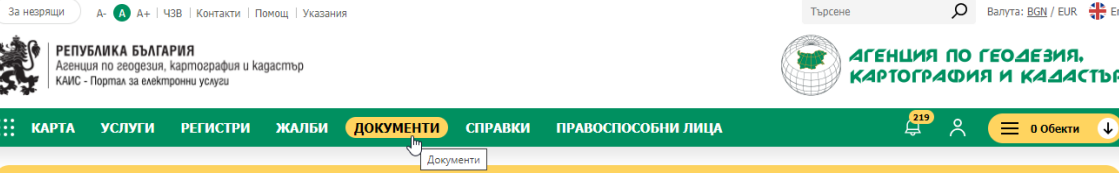
|   |   |    |
|---|---|----|
| 1 | Преглед на документ с услуга „Удостоверение за характеристики”.....                                       | 3  |
| 2 | Търсене и Обработка на върнато заявление за корекция с услуга „Друг вид удостоверение”.....               | 7  |
| 3 | Търсене и Обработка на върнато заявление за допълнителни документи с услуга „Друг вид удостоверение”..... | 13 |
| 4 | Търсене и Преглед на документ с услуга „Скица от кадастралната карта” .....                               | 15 |
| 5 | Обратна връзка на заявление.....  | 19 |

Бутоните “i” или “i Указания” показва информация – при натискане на бутона



или , за да се изведе прозорец с информация.

## 1 Преглед на документ с услуга „Удостоверение за характеристики“

| №  | Действие   |
|----|--|
| 1. | <p>Потребителят успешно е осъществил вход в потребителския модул Портал. Необходимо е да има генериран изходящ документ „Удостоверение за характеристика на поземлен имот“.</p> <p>Отваря се начална страница на Портал.</p>  |
| 2. | <p>Избира се страница Документи.</p>   |
| 3. | <p>Отваря се страница „Документи“.</p>   |

КАРТА УСЛУГИ РЕГИСТРИ ЖАЛБИ ДОКУМЕНТИ СПРАВКИ ПРАВОСПОСОБНИ ЛИЦА 219 0 Обекти

**Входящи** Начало → Входящи

Вх. номер:  Статус: Всички Статус на плащане: Всички Обект:

Регистриран от: 1.07.2024 г. Регистриран до: 1.07.2024 г. Платен от:  Платен до:  Приключен от:  Приключен на:

Получаване до:  Получаване от:  Тип заявление: Всички Тип услуга:

Тип клиент: Всички Търсене

4. Попълват се данните на търсения документ:

- Вх. номер – въвежда се номера на заявление, което е входирано в системата;
- Статус – избира се състоянието на регистрираният документ при търсенето;
- Статус на плащане – избира се състоянието на плащане на документ (Неплатен, За потвърждаване, Платен, Безплатен и Всички);;
- Обект - въвежда се идентификатор на обекта при търсене;
- Регистриран от до - въвежда се датата на регистрация на търсеният документ;
- Платен от до - въвежда се датата на плащане на търсеният документ;
- Приключен от до - въвежда се датата на приключване на търсеният документ;
- Получаване от до - въвежда се датата на получаване на търсеният документ;
- Тип заявление - избира се вида на регистрирания документ;
- Тип на услуга – избира се вида на услугата, която е според вида на заявление;
- Тип Клиент – избира се вида на клиент, който е: Всички, платец, заявител, представител, регистрирал или групов профил.

**Входящи** Начало → Входящи

Вх. номер:  Статус: Всички Статус на плащане: Всички Обект:

Регистриран от: 1.07.2024 г. Регистриран до: 1.07.2024 г. Платен от:  Платен до:  Приключен от:  Приключен на:

Получаване до:  Получаване от:  Тип заявление: Всички Тип услуга:

Тип клиент: Всички Търсене

5. Въвежда се входящия номер на търсеното заявление и се избира бутон „Търси“.

**Входящи** Начало → Входящи

Вх. номер: 01-8047-01.07.2024 Статус: Всички Статус на плащане: Всички Обект:

Регистриран от: 1.07.2024 г. Регистриран до: 1.07.2024 г. Платен от:  Платен до:  Приключен от:  Приключен на:

Получаване до:  Получаване от:  Тип заявление: Всички Тип услуга:

Тип клиент: Всички Търсене

6. Визуализира се търсения резултат:

**Входящи** Начало → Входящи

Вх. номер: 
 Статус: 
 Статус на плащане: 
 Обект:

Регистриран от: 
 Регистриран до: 
 Платен от: 
 Платен до: 
 Приключен от: 
 Приключен на:

Получаване до: 
 Получаване от: 
 Тип заявление: 
 Тип услуга:


Тип клиент: 
Търсене

Експорт към:

| Вх. номер          | Тип   | Статус на плащ... | Сума      | Плащане на | Обекти    | Статус     | Приключен на | Предаден на | Действия            |
|--------------------|---|-------------------|-----------|------------|-----------|------------|--------------|-------------|---------------------|
| 01-8047-01.07.2024 | Заявление за услуги от кадастрална карта и кадастрални регистри (Нова нормативна) | Платен            | 10.00 лв. | 01.07.2024 | 07079.1.1 | Приключено | 01.07.2024   |             | <a href="#">Виж</a> |

записи на страница 1 - 1 от 1 записи

7. Избира се търсеното заявление чрез бутон „Виж“ и се визуализират резултати за документа.



8. В страницата се избира таб „Заявление“, където се визуализират данни за:

- Заявител – подателя на заявлението;
- Данни за контакт – настоящият адрес на заявителя;
- Документи – прикачените документи от заявителя към заявената услуга;
- Услуга – наименованието на заявената услуга.

ЗАЯВЛЕНИЕ
ПРЕПИСКИ
ПЛАЩАНЕ

**1. Заявител**

1.  ЕГН/Булстат:

**2. Данни за контакт**

Ел. поща:   
 Телефон:   
 Адрес:

**3. Документи**

[Други текст1 - Соопв.\(2\).\(4\).\(1\).\(1\).\(1\).\(1\).docx](#)

**XML документ** [application.xml](#)

**1** Код на услуга: 1341 Срок спрямо носителя: на хартия Брой: 1 Цена: 10.00 лв.

**Удостоверение за характеристики на поземлен имот**

• ПИ 07079.1.1 гр. Бургас, п.к. 8000, кв."Сарафова", м. ПОД ШОСЕТО

Получаване на:  
На гише

услуги: 1 Брой Обща стойност: 10.00 лв.

Печат
Обратна връзка

Регистриран на: 1.07.2024 г. 16:46:18 ч.

Статус: **Приключено**

Статус на плащане: **Платен**

Тип плащане: **Плащане от сметка**

Дата на плащане: 1.07.2024 г. 16:46:23 ч.

9. Избира се таб „Преписки”.

Заявление за услуги от Кадастрална Карта и Кадастрални Регистри (КККР): 01-8047-01.07.2024

ЗАЯВЛЕНИЕ ПРЕПИСКИ ПЛАЩАНЕ

10. Отваря се страница, в която се визуализират данни за преписка. Може да се свали или прегледа цялата преписка, заявлението, прикачените документи и xml документа, с натискане на бутони „Свали“ и „Преглед“.

ЗАЯВЛЕНИЕ ПРЕПИСКИ ПЛАЩАНЕ

Search...

- 01-8047-01.07.2024 Свали
- Заявление за услуги от кадастрална карта и кадастрални регистри (Нова нормативна) 01-8047-01.07.2024 Свали Преглед
- Други тест1 - Сору (2) (4) (1) (1) (1) (1).docx Свали Преглед
- XML документ application.xml Свали Преглед
- Удостоверение за характеристика на поземлен имот 25-470-01.07.2024 07079.1.1 Свали Преглед
- Файл Свали Преглед

Регистриран на: 1.07.2024 г. 16:46:18 ч.  
Статус: Приключено  
Статус на плащане: Платен  
Тип плащане: Плащане от сметка  
Дата на плащане: 1.07.2024 г. 16:46:23 ч.

11. Натиска се бутон „Свали“ на „Удостоверение за характеристика на поземлен имот“.

ЗАЯВЛЕНИЕ ПРЕПИСКИ ПЛАЩАНЕ

Search...

- 01-8047-01.07.2024 Свали
- Заявление за услуги от кадастрална карта и кадастрални регистри (Нова нормативна) 01-8047-01.07.2024 Свали Преглед
- Други тест1 - Сору (2) (4) (1) (1) (1) (1).docx Свали Преглед
- XML документ application.xml Свали Преглед
- Удостоверение за характеристика на поземлен имот 25-470-01.07.2024 07079.1.1 Свали Преглед

12. Документът е свален на компютъра.

13. Натиска върху сваленият документ „Удостоверение“.

PDF **Удостоверение 07079.1.1.pdf** 1,550 KB • Done

Отваря се документът.

**УДОСТОВЕРЕНИЕ**  
за характеристики на поземлен имот в земеделска територия  
№25-470-01.07.2024 г.

Агенция по геодезия, картография и кадастър, във връзка със заявление с вх.  
№01-8047-01.07.2024 г., издава настоящото удостоверение за характеристики на поземлен  
имот с идентификатор 07079.1.1, в землището на гр. Бургас:  
Трайно предназначение на територията: **Земеделска**  
Начин на трайно ползване: **Мочурище**  
Площ **96382 кв.м**  
Адрес на поземления имот: **гр. Бургас, п.к. 8000, кв."Сарафово"**  
Местност: **"ПОД ШОСЕТО"**  
Категория на земята при неполивни условия: **3**  
Местоположение на поземления имот спрямо строителните граници на населеното място, в  
което се намира: **от 1 до 3 км**  
Местоположение на поземления имот спрямо пътната мрежа с трайна настилка: **до 1 км**  
Отстояние до морски бряг: **от 2500 до 3000 м.**

Удостоверение №25-470-01.07.2024 г., издадено въз основа на  
Заявление №01-8047-01.07.2024 г.  
Код за достъп: [REDACTED]



## 2 Търсене и Обработка на върнато заявление за корекция с услуга „Друг вид удостоверение“

| №  | Действие   |
|----|--|
| 1. | Потребителят успешно е осъществил вход в потребителския модул Портал. Заявление, което е върнато за корекция.<br>Отваря се начална страница на Портал. |

За незрящи | A- A+ | ЧЗВ | Контакти | Помощ | Указания

Търсене | Валута: BGN / EUR | En

РЕПУБЛИКА БЪЛГАРИЯ  
Агенция по геодезия, картография и кадастър  
КАИС - Портал за електронни услуги

АГЕНЦИЯ ПО ГЕОДЕЗИЯ,  
КАРТОГРАФИЯ И КАДАСТЪР

КАРТА УСЛУГИ РЕГИСТРИ ЖАЛБИ ДОКУМЕНТИ СПРАВКИ ПРАВОСПОСОБНИ ЛИЦА

219 | 1 Обект

Важно съобщение - Профилактика на системата за електронни плащания.  
В периода от 22.04.2024 до 26.04.2024, ще бъде извършена профилактика на системата за електронни плащания.

Важно съобщение - Плащане на заявление  
За да платите заявление при регистрация в Офис изберете опция платечно нареждане. Плащането се потвърждава автоматично! За да платите заявление при регистрация в Портал изберете опция ePay или сметка. Сметката трябва предварително да е запазена чрез ePay!

Кадастрална и специализирани карти

Към картата

2. Избира се страница Документи.

За незрящи | A- A+ | ЧЗВ | Контакти | Помощ | Указания

Търсене | Валута: BGN / EUR | En

РЕПУБЛИКА БЪЛГАРИЯ  
Агенция по геодезия, картография и кадастър  
КАИС - Портал за електронни услуги

АГЕНЦИЯ ПО ГЕОДЕЗИЯ,  
КАРТОГРАФИЯ И КАДАСТЪР

КАРТА УСЛУГИ РЕГИСТРИ ЖАЛБИ ДОКУМЕНТИ СПРАВКИ ПРАВОСПОСОБНИ ЛИЦА

219 | 1 Обект

Документи

3. Отваря се страница „Документи“.

За незрящи | A- A+ | ЧЗВ | Контакти | Помощ | Указания

Търсене | Валута: BGN / EUR | En

РЕПУБЛИКА БЪЛГАРИЯ  
Агенция по геодезия, картография и кадастър  
КАИС - Портал за електронни услуги

АГЕНЦИЯ ПО ГЕОДЕЗИЯ,  
КАРТОГРАФИЯ И КАДАСТЪР

КАРТА УСЛУГИ РЕГИСТРИ ЖАЛБИ ДОКУМЕНТИ СПРАВКИ ПРАВОСПОСОБНИ ЛИЦА

219 | 1 Обект

Входящи

Начало -> Входящи

Вх. номер: [ ] Статус: Всички Статус на плащане: Всички Обект: [ ]

Регистриран от: 22.08.2024 г. Регистриран до: 22.08.2024 г. Платен от: [ ] Платен до: [ ] Приключен от: [ ] Приключен на: [ ]

Получаване до: [ ] Получаване от: [ ] Тип заявление: Всички Тип услуга: [ ]

Тип клиент: Всички

Търсене

4. Въвежда се входящия номер на търсеното заявление и се избира бутон „Търси“.



За незрящи | А- | А+ | ЧЗВ | Контакти | Помощ | Указания | Търсене | Валута: BGN / EUR | En

РЕПУБЛИКА БЪЛГАРИЯ  
Агенция по геодезия, картография и кадастър  
КАИС - Портал за електронни услуги

АГЕНЦИЯ ПО ГЕОДЕЗИЯ,  
КАРТОГРАФИЯ И КАДАСТЪР

КАРТА | УСЛУГИ | РЕГИСТРИ | ЖАЛБИ | ДОКУМЕНТИ | СПРАВКИ | ПРАВОСПОСОБНИ ЛИЦА | 229 | 1 Обекти

**Входящи** Начало - Входящи

Вх. номер: 01-9226-22.08.2024 | Статус: Всички | Статус на плащане: Всички | Обект:

Регистриран от: 22.08.2024 г. | Регистриран до: 22.08.2024 г. | Платен от: | Платен до: | Приключен от: | Приключен на:

Получаване до: | Получаване от: | Тип заявление: Всички | Тип услуга:

Тип клиент: Всички

Търсене

5. Визуализира се търсения резултати:

**Входящи** Начало - Входящи

Вх. номер: 01-9226-22.08.2024 | Статус: Всички | Статус на плащане: Всички | Обект:

Регистриран от: 22.08.2024 г. | Регистриран до: 22.08.2024 г. | Платен от: | Платен до: | Приключен от: | Приключен на:

Получаване до: | Получаване от: | Тип заявление: Всички | Тип услуга:

Тип клиент: Всички

Търсене

Експорт към: [X] [PDF] [Excel] [Word]

| Вх. номер          | Тип   | Статус на плащ... | Сума      | Плащане на | Обекти    | Статус     | Приключен на | Предаден на | Действия          |
|--------------------|---|-------------------|-----------|------------|-----------|------------|--------------|-------------|-------------------|
| 01-9226-22.08.2024 | Заявление за услуги от кадастрална карта и кадастрални регистри (Нова нормативна) | Платен            | 20.00 лв. | 22.08.2024 | 07079.1.1 | Некоректен |              |             | Коригиране<br>Виж |

10 записи на страница | 1 - 1 от 1 записи

**ВАЖНО:** Статусът на заявление върнато с грешка/и е „Некоректен“.



Клиентът получава Уведомления в Портал за върното заявление за корекция (ако е настроено получаването на имейл и нотификация в системата – меню Профил, подменю Уведомления). Ако е изтекъл периода за коригиране на заявлението и натискане на бутон „Коригиране“, дава съобщение: „Невалиден статус или крайният срок е достигнат“.

6. Избира се търсеното заявление и се натиска бутон „Коригиране“ .



7. Отваря се страница „Коригиране на заявление: заявление за услуги от кадастрална карта и кадастрални регистри“ страница „Заявител“.

Коригиране на заявление: заявление за услуги от кадастрална карта и кадастрални регистри (нова нормативна) 01... ← Изход от режим на заявление

1 Заявител 2 Услуги 3 Прикачени 4 Преглед

Грешки: 1, Краен срок: 28.08.2024 г.

Приложените документи са некоректни. Не може да се издаде удостоверение, докато не се отстранят грешките в нотариалния акт.

**1. Автор** Указания

Тип: Физическо лице  
 Наименование: ЕГН/Булстат  
 Заявление се подава: Лице

**2. Данни за контакт** Указания

Избери адрес: България, обл. София (столица), общ. Столична, гр. София, кв. Банки, кв. 7, бл. 02...  
 Ел. поща: Телефон:  
 Адрес:

**3. Получател на готовите документи** Указания

Получател на готовите документи

**НАПРЕД**

Чрез бутон „Напред“ се преминава към следваща стъпка.

8. Отваря се страница „Услуги“.

Коригиране на заявление: заявление за услуги от кадастрална карта и кадастрални регистри (нова нормативна) 01... ← Изход от режим на заявление

1 Заявител 2 Услуги 3 Прикачени 4 Преглед

Грешки: 1, Краен срок: 28.08.2024 г.

Приложените документи са некоректни. Не може да се издаде удостоверение, докато не се отстранят грешките в нотариалния акт.

**1. По входящ документ** Указания

Входящ номер

**2. Обекти** Указания

Филтрирай

ПИ Филтрирай  
Изтрий

Избери всички  
 ПИ 07079.1.1 Избери от карта

**3. Услуги** Указания

Филтрирай Изтрий

Всички  Соци  Извадки  Исторически справки  Изменения  
 Услуги WMS/WFS  Други

Избери всички

- 760. Вписване на настъпили изменения в кадастралния регистър на недвижимите имоти
- 01. Вписване на настъпили изменения в регистъра на зоните на ограничения
- 1016. Вписване на настъпили изменения на кадастралната карта
- 8000. Достъп до кадастрални данни през WFS услуга
- 8001. Достъп до кадастрални данни през WMS услуга
- 1318. Друг вид удостоверение
- 1494. Извлечение на кадастрална карта в цифров вид без данни за собствеността
- 1475. Извлечение на кадастрална карта в цифров вид за изменение на ЮКОР
- 2020. Извлечение на копие от кадастралната карта в графичен вид по идентификатор
- 2021. Извлечение на копие от кадастралната карта в графичен вид по посочен от потребителя обхват

**Добави**

Код на услуга: 1318  
**1 Друг вид удостоверение** Променни обекти Срок Брой Цена:

ПИ 07079.1.1 Обикновена 7 дни 1 20.00 лв.

Основание за промяна на цената: Избери Получаване на: На гише

Коментар: 4444444444

**Добавяне услуга** **Откажи всички услуги**

услуги: 1 Брой    Обща стойност: 20.00 лв.

Чрез бутон „Напред“ се преминава към следваща стъпка.

9. Отваря се страница „Прикачени документи“ и се избират необходимите документи за услугата или услугите, които ще се прикачат.

Грешки: 1, Краен срок: 28.08.2024 г.

Приложените документи са некоректни. Не може да се издаде удостоверението, докато не се отстранят грешките в нотариалния акт.

1. Други Добави Указания

Прикачи файл Избери файл Готово

Описание Свържи с избраните обекти

нот. акт.docx ✓ Готово 11.75 KB

Позволявани формати: PDF, DOC, DOCX, XLS, XLSX, EML, PPS, ATTS, SYWK, TXT, RTF, JPG, JPEG, J2K, JPX, JPI2, PNG, BMP, TIFF, DWG, DXF, CAD, ZIP, RAR. Макс. размер на файл: 20 MB.

НАПРЕД НАЗАД

Натиска се бутон „Добави“.

Грешки: 1, Краен срок: 28.08.2024 г.

Приложените документи са некоректни. Не може да се издаде удостоверението, докато не се отстранят грешките в нотариалния акт.

1. Други Добави Указания

Добавя се форма за добавяне на нов документ.

Грешки: 1, Краен срок: 28.08.2024 г.

Приложените документи са некоректни. Не може да се издаде удостоверението, докато не се отстранят грешките в нотариалния акт.

1. Други Добави Указания

Прикачи файл Избери файл Добавяне на файлове тук Описание Свържи с избраните обекти

нот. акт.docx ✗ 11.75 KB

Позволявани формати: PDF, DOC, DOCX, XLS, XLSX, EML, PPS, ATTS, SYWK, TXT, RTF, JPG, JPEG, J2K, JPX, JPI2, PNG, BMP, TIFF, DWG, DXF, CAD, ZIP, RAR. Макс. размер на файл: 20 MB.

Прикачи файл Избери файл Добавяне на файлове тук Описание Свържи с избраните обекти

Натиска се бутон „Избери файл“, избира се и се добавя документ.

Грешки: 1, Краен срок: 28.08.2024 г.

Приложените документи са некоректни. Не може да се издаде удостоверението, докато не се отстранят грешките в нотариалния акт.

1. Други Добави Указания

Прикачи файл Избери файл Добавяне на файлове тук Описание Свържи с избраните обекти

нот. акт.docx ✗ 11.75 KB

Позволявани формати: PDF, DOC, DOCX, XLS, XLSX, EML, PPS, ATTS, SYWK, TXT, RTF, JPG, JPEG, J2K, JPX, JPI2, PNG, BMP, TIFF, DWG, DXF, CAD, ZIP, RAR. Макс. размер на файл: 20 MB.

Прикачи файл Избери файл Готово Описание Свържи с избраните обекти

ТЕСТ - Сору (2) (4) (1) (2) (1).docx ✓ Готово 11.75 KB

Позволявани формати: PDF, DOC, DOCX, XLS, XLSX, EML, PPS, ATTS, SYWK, TXT, RTF, JPG, JPEG, J2K, JPX, JPI2, PNG, BMP, TIFF, DWG, DXF, CAD, ZIP, RAR. Макс. размер на файл: 20 MB.

НАПРЕД НАЗАД

Чрез бутон „Напред“ се преминава към следваща стъпка.

10. В страница „Преглед“ се преглежда цялата въведена информация.

Грешки: 1, Краен срок: 28.08.2024 г.

Приложените документи са некоректни. Не може да се издаде удостоверението, докато не се отстранят грешките в нотариалния акт.

**1. Заявители**

1. ЕГН/Булстат:

**2. Данни за контакт**

Ел. поща:  
Телефон:  
Адрес:

ИЗПРАТИ

СВАЛИ

ЗАПИС

← НАЗАД

**3. Документи**

Други: [not акт.docx](#)

Други: [звкт1 - Срев\(2\)\(4\)\(1\)\(2\)\(1\).docx](#)

Код на услуга: 1318

**Друг вид удостоверение** Срок: обикновено 7 дни

Брой: 1      Цена: 20.00 лв.

№: **ПИ 07079.1.1** гр. Бургас, л.к. 8000, кв."Сарафово", н. ПОД ШОСЕТО

Получаване на:  
На гише

Коментар:  
4444444444

услуги: 1 Брой    Обща стойност: 20.00 лв.

Избират се съгласията и декларациите, за да се пристъпи към стъпка Изпращане.

- Декларирам, че съм запознат с политиката за защита на личните данни, обработвани по силата на ЗКПР.
- Известно ми е, че за декларираните неверни данни нося наказателна отговорност по чл. 313 от Наказателния кодекс.
- Декларирам, че съм съгласен да бъде уведомяван за хода на услугата и за издадени актове на административен орган по посочения от мен начин в профила ми в системата.
- Декларирам, че за имотите, на които не съм извършил справки за собственост, няма да имам претенции към данните на скицата.

Избира се бутон „Изпрати“.

11. След избор на бутон Изпращане, автоматично се пренасочва към страница с регистрирания документ. Регистрира се нов документ с нов входящ номер, който е със статус „Разпределен“.

За нещърци    A-    A+    ЧЗВ    |    Контакти    |    Помощ    |    Указания

Търсене    🔍    Валута: BGN / EUR    🇬🇧    🇪🇺

РЕПУБЛИКА БЪЛГАРИЯ  
Агенция по геодезия, картография и кадастър  
КАМС - Портал за електронни услуги

АГЕНЦИЯ ПО ГЕОДЕЗИЯ,  
КАРТОГРАФИЯ И КАДАСТЪР

КАРТА    УСЛУГИ    РЕГИСТРИ    ЖАЛБИ    **ДОКУМЕНТИ**    СПРАВКИ    ПРАВОСПОСОБНИ ЛИЦА
230
1 Обекти

**Входящи** Начало → Входящи

Вх. номер:     Статус:     Статус на плащане:     Обект:

Регистриран от:     Регистриран до:     Платен от:     Платен до:     Приключен от:     Приключен на:

Получаване до:     Получаване от:     Тип заявление:     Тип услуга:

Тип клиент:

Търсене

Експорт към:

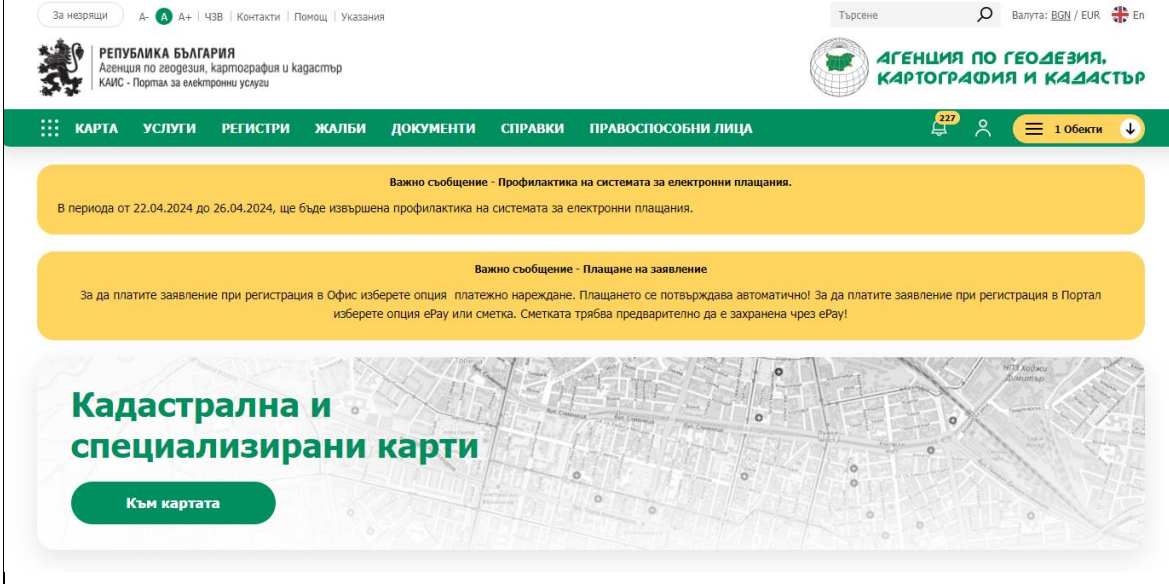


| Вх. номер          | Тип   | Статус на плащ... | Сума     | Плащане на | Обекти    | Тип | Статус      | Приключен на | Предаден на | Действия |
|--------------------|---|-------------------|----------|------------|-----------|-----|-------------|--------------|-------------|----------|
| 01-9228-22.08.2024 | Заявление за услуги от кадастрална карта и кадастрални регистри (Нова нормативна) | Платен            | 0.00 лв. |            | 07079.1.1 |     | Разпределен |              |             | Виж      |

1 - 1 от 1 записи

Върнатият за корекция документ е със статус „Коригиран“. Новото заявление е със статус „Регистриран“ и статус на плащане „Платен“.

**ВАЖНО:** Статусът на заявлението става „Разпределен“ като се разпределя Отново на Същия Служител. Сроктът за изпълнение започва да тече наново.

### 3 Търсене и Обработка на върнато заявление за допълнителни документи с услуга „Друг вид удостоверение“

| №  | Действие  |
|----|---|
| 1. | <p>Потребителят успешно е осъществил вход в потребителския модул Портал. Заявление, което е върнато за допълнителни документи.</p> <p>Отваря се начална страница на Портал.</p>  |
| 2. | <p>Избира се страница Документи.</p>    |
| 3. | <p>Отваря се страница „Документи“.</p>    |
| 4. | <p>Въвежда се входящия номер на търсеното заявление и се избира бутон „Търси“.</p>  |

5. Визуализира се търсения резултат:

| Вх. номер          | Тип   | Статус на плащ... | Сума      | Плащане на | Обекти    | Статус   | Приключен на | Предаден на | Действия                     |
|--------------------|---|-------------------|-----------|------------|-----------|----------|--------------|-------------|------------------------------|
| 01-9225-22.08.2024 | Заявление за кадастрална карта и кадастрални регистри (Нова нормативна) | Платен            | 28.00 лв. | 22.08.2024 | 07079.1.1 | Непълнен |              |             | Добавяне на документи<br>Виж |

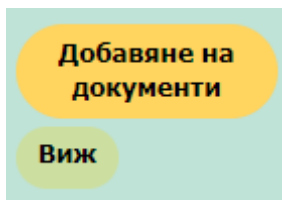
**ВАЖНО:** Статусът на върнато заявление с искане за допълнителни документи е „Непълнен“.



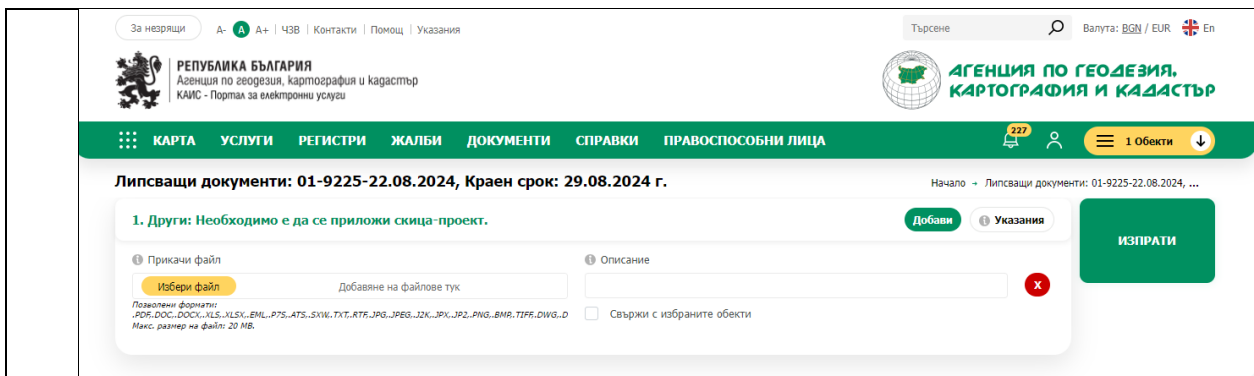
Клиентът получава Уведомления в Портал за искане за допълнителни документи (ако е настроено получаването на имейл и нотификация в системата – меню Профил, подменю Уведомления).

Ако е изтекъл периода за коригиране на заявлението и натискане на бутон „Добавяне на документи“, дава съобщение: „Невалиден статус или крайният срок е достигнат“.

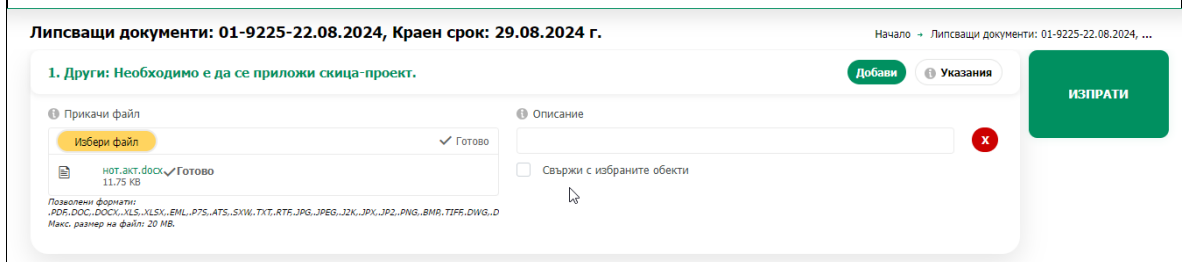
6. Избира се търсеното заявление и се натиска бутон „Добавяне на документи“.



7. Отваря се страница „Липсващи документи“.

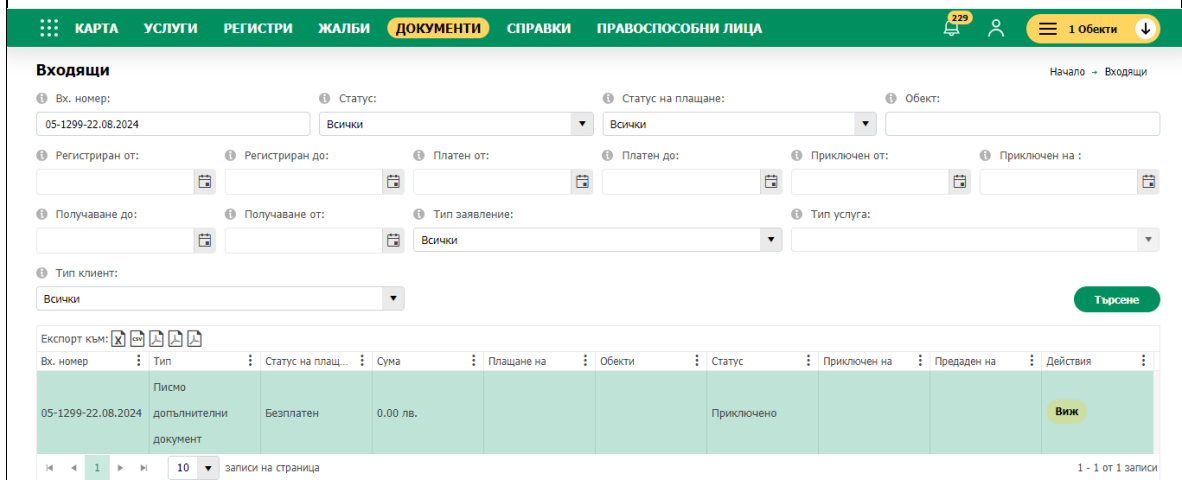


Натиска се бутон „Избери файл“, избира се и се добавя документ.



Избира се бутон „Изпрати“.

8. След избор на бутона, автоматично се пренасочва към страница с регистрирания документ, като създава Писмо-документи със статус „Приключено“.



**ВАЖНО:** При изпращане на исканите документи от клиент се създава „Писмо допълнителни документи“, което се връзва към преписката на заявлението с документите. Статусът на заявлението става „Разпределен“ като се разпределя Отново на Същия Служител. Сроктът за изпълнение започва да тече наново.

Заявлението е със статус „Разпределен“.

#### 4 Търсене и Преглед на документ с услуга „Скица от кадастралната карта“

|   |          |
|---|----------|
| № | Действие |
|---|----------|

1. Потребителят успешно е осъществил вход в потребителския модул Портал. Необходимо е да има генериран изходящ документ „Скица от кадастралната карта”. Отваря се начална страница на Портал.

The screenshot shows the home page of the portal. At the top, there is a navigation bar with links for accessibility (За незрящи), font size (A, A+, ЧЗВ), and help (Контакти | Помощ | Указания). The main header includes the logo of the Republic of Bulgaria and the Agency for Geodesy, Cartography and Cadastre (КАИС - Портал за електронни услуги). The agency's name is also written in large letters: АГЕНЦИЯ ПО ГЕОДЕЗИЯ, КАРТОГРАФИЯ И КАДАСТЪР. Below the header is a green navigation menu with items: КАРТА, УСЛУГИ, РЕГИСТРИ, ЖАЛБИ, ДОКУМЕНТИ, СПРАВКИ, ПРАВОСПОСОБНИ ЛИЦА. There are also icons for a notification (232), a user profile, and a search bar (0 Обекти). Two yellow banners provide important messages: one about system maintenance for electronic payments from 22.04.2024 to 26.04.2024, and another about payment options (cash or ePay) when registering. The main content area features a large map titled 'Кадастрална и специализирани карти' with a 'Към картата' button.

2. Избира се страница Документи.

This screenshot is identical to the previous one, but the 'ДОКУМЕНТИ' item in the green navigation menu is highlighted in yellow, and a mouse cursor is pointing at it. A small tooltip with the text 'Документи' is visible below the menu item.

3. Отваря се страница „Документи“.

The screenshot shows the 'Документи' (Documents) page. The navigation menu is the same, but 'ДОКУМЕНТИ' is now the active page. The page title is 'Входящи' (Incoming). Below the title is a search bar and a 'Начало' (Home) link. The main area contains several search filters: 'Вх. номер:' (Entry number), 'Статус:' (Status), 'Статус на плащане:' (Payment status), and 'Обект:' (Object). There are also filters for 'Регистриран от:' (Registered from), 'Регистриран до:' (Registered to), 'Платен от:' (Paid from), 'Платен до:' (Paid to), 'Приключен от:' (Completed from), and 'Приключен на:' (Completed on). Additionally, there are filters for 'Получаване до:' (Received by), 'Получаване от:' (Received from), 'Тип заявление:' (Application type), and 'Тип услуга:' (Service type). A 'Тип клиент:' (Client type) filter is also present. A 'Търсене' (Search) button is located at the bottom right of the filter section.

4. Въвежда се входящия номер на търсеното заявление и се избира бутон „Търси“.



КАРТА УСЛУГИ РЕГИСТРИ ЖАЛБИ ДОКУМЕНТИ СПРАВКИ ПРАВОСПОСОБНИ ЛИЦА

232 0 Обекти

Начало → Входящи

**Входящи**

Вх. номер: 01-9223-22.08.2024 Статус: Всички Статус на плащане: Всички Обект:

Регистриран от: 22.08.2024 г. Регистриран до: 22.08.2024 г. Платен от: Платен до: Приключен от: Приключен на:

Получаване до: Получаване от: Тип заявление: Всички Тип услуга:

Тип клиент: Всички

Търсене

5. Визуализира се търсения резултат:

За незрящи A- A+ ЧЗВ | Контакти | Помощ | Указания

Търсене Валута: BGN / EUR En

РЕПУБЛИКА БЪЛГАРИЯ  
Агенция по геодезия, картография и кадастър  
КАИС - Портал за електронни услуги

АГЕНЦИЯ ПО ГЕОДЕЗИЯ,  
КАРТОГРАФИЯ И КАДАСТЪР

КАРТА УСЛУГИ РЕГИСТРИ ЖАЛБИ ДОКУМЕНТИ СПРАВКИ ПРАВОСПОСОБНИ ЛИЦА

232 0 Обекти

Начало → Входящи

**Входящи**

Вх. номер: 01-9223-22.08.2024 Статус: Всички Статус на плащане: Всички Обект:

Регистриран от: 22.08.2024 г. Регистриран до: 22.08.2024 г. Платен от: Платен до: Приключен от: Приключен на:

Получаване до: Получаване от: Тип заявление: Всички Тип услуга:

Тип клиент: Всички


Търсене

Експорт към: [X] [PDF] [Excel] [Print] [Share]

| Вх. номер          | Тип   | Статус на плащ... | Сума      | Плащане на | Обекти    | Статус     | Приключен на | Предаден на | Действия |
|--------------------|---|-------------------|-----------|------------|-----------|------------|--------------|-------------|----------|
| 01-9223-22.08.2024 | Заявление за услуги от кадастрална карта и кадастрални регистри (Нова нормативна) | Платен            | 20.00 лв. | 22.08.2024 | 07079.1.1 | Приключено | 22.08.2024   |             | Виж      |

1 - 1 от 1 записи

6. Избира се търсеното заявление и се натиска бутон „Виж“ и се визуализират резултати за документа.



7. В страницата се избира таб „Заявление“, където се визуализират данни за:

- Заявител – подателя на заявлението;
- Данни за контакт – настоящият адрес на заявителя;
- Документи – прикачените документи от заявителя към заявената услуга;
- Услуга – наименованието на заявената услуга.

КАРТА УСЛУГИ РЕГИСТРИ ЖАЛБИ ДОКУМЕНТИ СПРАВКИ ПРАВОСПОСОБНИ ЛИЦА

232

0 Обекти

Заявление за услуги от кадастрална карта и кадастрални регистри (Нова нормативна): 01-9223-22.08.2024

Начало - Заявление за услуги от кадастрална карта ...

ЗАЯВЛЕНИЕ ПРЕПИСКИ ПЛАЩАНЕ

**1. Заявител**

1. [Redacted] ЕГН/Булстат: [Redacted]

**2. Данни за контакт**

Ел. поща: [Redacted]  
 Телефон: [Redacted]  
 Адрес: [Redacted]

**3. Документи**

XML документ 01-9223-22.08.2024.xml

|   |  |  |         |                 |
|---|--|--|---------|-----------------|
| 1 | Код на услуга: 1048<br><b>Скица от кадастралната карта</b><br>+ ПИ 07079.1.1 гр. Бургас, п.к. 8000, кв."Сарафово", м. ПОД ШОСЕТО<br>Координати на обекта: [Redacted] Получаване на: Портал | Срок спрямо носителя:<br>електронен документ | Брой: 1 | Цена: 20.00 лв. |
|---|--|--|---------|-----------------|

услуги: 1 Брой    Обща стойност: 20.00 лв.

Печат    Обратна връзка

Регистриран на: 22.08.2024 г. 10:50:06 ч.  
 Статус: Приключено  
 Статус на плащане: Платен  
 Тип плащане: Плащане от сметка  
 Дата на плащане: 22.08.2024 г. 10:50:11 ч.

8. Избира се таб „Преписки”.

Заявление за услуги от кадастрална карта и кадастрални регистри (Нова нормативна): 01-9223-22.08.2024

ЗАЯВЛЕНИЕ **ПРЕПИСКИ** ПЛАЩАНЕ

9. Отваря се страница, в която се визуализират данни за преписка. Може да се свали или прегледа цялата преписка, заявлението, прикачените документи и xml документа, с натискане на бутони „Свали“ и „Преглед“.

Заявление за услуги от кадастрална карта и кадастрални регистри (Нова нормативна): 01-9223-22.08.2024

Начало - Заявление за услуги от кадастрална карта ...

ЗАЯВЛЕНИЕ **ПРЕПИСКИ** ПЛАЩАНЕ

01-9223-22.08.2024 Свали

Заявление за услуги от кадастрална карта и кадастрални регистри (Нова нормативна) 01-9223-22.08.2024 Свали Преглед

XML документ signApplication.xml Свали Преглед

Сюца от КККР 15-13854-22.08.2024 07079.1.1 Свали Преглед

Файл Скица 07079.1.1.pdf Свали Преглед

Печат

Регистриран на: 22.08.2024 г. 10:50:06 ч.  
 Статус: Приключено  
 Статус на плащане: Платен  
 Тип плащане: Плащане от сметка  
 Дата на плащане: 22.08.2024 г. 10:50:11 ч.

10 Избира се таб „Преписка“ и се натиска бутон „Свали“ на „Скица от КККР“.

## Заявление за услуги от кадастрална карта и кадастрални регистри (Нова нормативна): 01-9223-22.08.2024

ЗАЯВЛЕНИЕ **ПРЕПИСКИ** ПЛАЩАНЕ

▼ 01-9223-22.08.2024 Свали

▼ Заявление за услуги от кадастрална карта и кадастрални регистри (Нова нормативна) 01-9223-22.08.2024 Свали Преглед

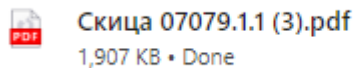
     XML документ signApplication.xml Свали Преглед

▼ Скица от КККР 15-13854-22.08.2024 07079.1.1 Свали Преглед

     Файл Скица 07079.1.1.pdf Свали Преглед





**Печат**


11 Документът е свален на компютъра.



## 5 Обратна връзка на заявление

| №                  | Действие   |                   |           |                   |           |            |              |             |              |             |          |                    |   |        |           |            |           |            |            |  |     |
|--------------------|--|-------------------|-----------|-------------------|-----------|------------|--------------|-------------|--------------|-------------|----------|--------------------|---|--------|-----------|------------|-----------|------------|------------|--|-----|
| 1.                 | <p>Потребителят е подал успешно заявление и е приключено успешно.</p> <table border="1"><thead><tr><th>Вх. номер</th><th>Тип</th><th>Статус на плащ...</th><th>Сума</th><th>Плащане на</th><th>Обекти</th><th>Статус</th><th>Приключен на</th><th>Предаден на</th><th>Действия</th></tr></thead><tbody><tr><td>01-9223-22.08.2024</td><td>Заявление за услуги от кадастрална карта и кадастрални регистри (Нова нормативна)</td><td>Платен</td><td>20.00 лв.</td><td>22.08.2024</td><td>07079.1.1</td><td>Приключено</td><td>22.08.2024</td><td></td><td>Виж</td></tr></tbody></table> | Вх. номер         | Тип       | Статус на плащ... | Сума      | Плащане на | Обекти       | Статус      | Приключен на | Предаден на | Действия | 01-9223-22.08.2024 | Заявление за услуги от кадастрална карта и кадастрални регистри (Нова нормативна) | Платен | 20.00 лв. | 22.08.2024 | 07079.1.1 | Приключено | 22.08.2024 |  | Виж |
| Вх. номер          | Тип  | Статус на плащ... | Сума      | Плащане на        | Обекти    | Статус     | Приключен на | Предаден на | Действия     |             |          |                    |   |        |           |            |           |            |            |  |     |
| 01-9223-22.08.2024 | Заявление за услуги от кадастрална карта и кадастрални регистри (Нова нормативна)  | Платен            | 20.00 лв. | 22.08.2024        | 07079.1.1 | Приключено | 22.08.2024   |             | Виж          |             |          |                    |   |        |           |            |           |            |            |  |     |
| 2.                 | Нагиска се бутон „Виж“.  |                   |           |                   |           |            |              |             |              |             |          |                    |   |        |           |            |           |            |            |  |     |

Експорт към:    

| Вж. номер          | Тип   | Статус на плащ... | Сума      | Плащане на | Обекти    | Статус     | Приключен на | Предаден на | Действия  |
|--------------------|---|-------------------|-----------|------------|-----------|------------|--------------|-------------|---|
| 01-9223-22.08.2024 | Заявление за услуги от кадастрална карта и кадастрални регистри (Нова нормативна) | Платен            | 20.00 лв. | 22.08.2024 | 07079.1.1 | Приключено | 22.08.2024   |             |  |

10 записи на страница 1 - 1 от 1 записи

3. Отваря се страница „Заявление“.

### Заявление за услуги от кадастрална карта и кадастрални регистри (Нова нормативна): 01-9223-22.08.2024


**ЗАЯВЛЕНИЕ** ПРЕПИСКИ ПЛАЩАНЕ

#### 1. Заявител

1.  ЕГН/Булстат 

#### 2. Данни за контакт

Ел. поща: 

Телефон: 

Адрес: 

#### 3. Документи

**XML документ** [01-9223-22.08.2024.xml](#)

1

Код на услуга: 1048

**Скица от кадастралната карта**

Срок спрямо носителя:

**електронен документ**

Брой:

**1**

Цена:

**20.00 лв.**

• ПИ **07079.1.1** гр. Бургас, п.к. 8000, кв."Сарафово", м. ПОД ШОСЕТО

Координати на обекта:   
 Получаване на:   
 **Портал**

услуги: 1 Брой    Обща стойност: 20.00 лв.

Печат

**Обратна връзка**

4. Натиска се бутон „Обратна връзка“.

Отваря се форма за избор на оценка и поле за коментар.

## Обратна връзка за документ 01-9223-22.08.2024

Моля, оценете ни

1 - Неудовлетворен, 5 - Много доволни

1 2 3 4 5

Неудовлетворен Много доволни

Коментирайте:

Моля оставете обратна връзка

Документът е обработен и доставен бързо

ИЗПРАТИ

Натиска се бутон „Изпрати“.

КАРТА УСЛУГИ РЕГИСТРИ ЖАЛБИ ДОКУМЕНТИ СПРАВКИ ПРАВОСПОСОБНИ ЛИЦА

11 0 Обекти

### Входящи

Начало → Входящи

Вх. номер: 01-9223-22.08.2024 Статус: Всички Статус на плащане: Всички Обект:

Регистриран от: Регистриран до: Платен от: Платен до: Приключен от: Приключен на:

Получаване до: Получаване от: Тип заявление: Всички Тип услуга:

Тип клиент: Всички Търсене

Експорт към: [X] [PDF] [Excel] [Word] [Print]

| Вх. номер          | Тип   | Статус на плащ... | Сума      | Плащане на | Обекти    | Статус     | Приключен на | Предаден на | Действия |
|--------------------|---|-------------------|-----------|------------|-----------|------------|--------------|-------------|----------|
| 01-9223-22.08.2024 | Заявление за услуги от кадастрална карта и кадастрални регистри (Нова нормативна) | Платен            | 20.00 лв. | 22.08.2024 | 07079.1.1 | Приключено | 22.08.2024   |             | Виж      |

10 записи на страница 1 - 1 от 1 записи